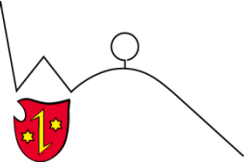


Inhaltsverzeichnis

Sitzungsdokumente	
Öffentliche Bekanntmachung	3
Vorlagendokumente	
TOP Ö 2 Städtebauliche Erneuerungsmaßnahme "Ortsmitte III", Ausbau Platz "Hinter dem Rathaus"	
Vorlage 8375/1 öff	5
8375/1-1 öff Lageplan Bestand_2023-01-17 8375/1 öff	7
8375/1-2 öff Lageplan Variante1_2023-01-20 8375/1 öff	9
8375/1-3 öff Lageplan Variante2_2023-01-20 8375/1 öff	11



Gemeindeverwaltung
Dettingen an der Erms

20.01.2023

Einladung

zu einer Sitzung des Technischen Ausschusses am Montag, 30.01.2023 im Sitzungssaal im Rathaus "Schlößle".

Beginn: 16:00 Uhr

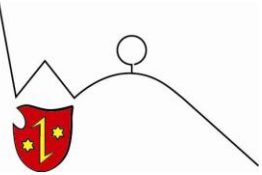
Tagesordnung

- 1 Laufendes und Bekanntgaben
- 2 Städtebauliche Erneuerungsmaßnahme "Ortsmitte III", Ausbau Platz "Hinter dem Rathaus"
Hier: Vorstellung Vorplanung
Vorlage: 8375/1 öff
- 3 Verschiedenes

Mit freundlichen Grüßen

A handwritten signature in black ink, appearing to be 'R. Hägele', is located below the text 'Mit freundlichen Grüßen'.

Dr. Rolf Hägele
Stellvertretender Bürgermeister



Sitzungsvorlage

Drucksachennummer: 8375/1 öff	Sachbearbeitung: Felix Schiffner AZ: 632 - Schi/KS	19.01.2023
Gremium Technischer Ausschuss 30.01.2023	Behandlungszweck/-art Entscheidung öffentlich	

Vorherige Drucksachennummer/Beratung:
8375 öff

Beschlussvorlage

Städtebauliche Erneuerungsmaßnahme "Ortsmitte III", Ausbau Platz "Hinter dem Rathaus"

Hier: Vorstellung Vorplanung

I. Beschlussantrag

Der Vorplanung Variante 1 / 2 wird zugestimmt.

II. Finanzielle Auswirkungen

Finanzielle Auswirkungen entstehen erst mit der Herstellung des Platzes.

III. Sachverhalt

Der Gemeinderat hat im Februar 2022 die Ingenieurleistungen zum Ausbau und zur Neugestaltung des Platzes Hinter dem Rathaus vergeben. Mittlerweile wurde die Vorplanung mit zwei Varianten erarbeitet. Vertreter des Ingenieurbüros pirker+ pfeiffer werden die Planung in der Sitzung vorstellen; ebenso die aktuelle Kostenschätzung. Die Gestaltung der Oberflächen und die Materialauswahl erfolgt entsprechend den bisherigen Maßnahmen im Quartier Hülbener Straße / Mühlgässle. Die in der Beratung des Technischen Ausschusses eingebrachten Hinweise und Anregungen sollen in die Ausführungsplanung einfließen und dem Gemeinderat zur Beschlussfassung spätestens im März vorgelegt werden.

Im Vorfeld der Platzgestaltung werden durch die ErmstalEnergie Dettingen ab voraussichtlich Februar 2023 die Gas- und Wasserleitungen ausgetauscht. Die Straßenbaumaßnahmen sind ab Juni 2023 vorgesehen, so dass die Abrechnung des Vorhabens im Rahmen der städtebaulichen Sanierung bis zum 30.04.2024 gewährleistet ist.

Im Weiteren soll die auf dem Platz stehende Garage des DRK Ortsvereins Dettingen abgebrochen werden. Die Verwaltung steht mit dem DRK in Kontakt. Das Ergebnis der Abstimmungen wird in der Sitzung des Verwaltungsausschusses am 07.02.2023 beraten.

Anlage:

- Lageplan Bestand
- Lageplan Variante 1
- Lageplan Variante 2



Nr.	Änderung	Datum	Zeichen

Lagesystem: UTM Zone 32	Stand Kataster: 04.02.2022
Höhensystem: DHN12, Status 130	Bestandsvermessung: 2015 / 2023

Büro Münsingen, Max-Eyth-Straße 10, 72525 Münsingen,
 Telefon +49 7381 9398-0 · www.pirker-pfeiffer.de
 Münsingen · Reutlingen · Rottweil · Friedrichshafen · Neu-Ulm

pirker + pfeiffer
 ingenieure

Bauherr: Gemeinde Dettingen
 Bauort: Dettingen an der Erms

**Ausbau
 Hinter dem Rathaus**
 Vorplanung

Plan Nr. 12102
 bearbeitet: Scheuer
 gezeichnet: Kraus
 Lageplan Bestand
 Maßstab: 1:100
 Aufgestellt: 12.01.2023

Anerkann:
 Plangröße: 96x60cm
 ±0,58qm

Geobasisdaten © Landesamt für Geoinformation und Landentwicklung Baden-Württemberg. www.lgi-bw.de, Az.: 2851.0-1/19
 Geofachdaten: Landesanstalt für Umwelt, Messungen und Naturschutz Baden-Württemberg
 P1_Planfile 12100-121091210202_Vorplanung.aprx\p\l\p\Bestand_2023-01-17.dwg
 17.01.2023 09:56:41 R056.kRAUS



Nr.	Änderung	Datum	Zeichen

Lagesystem: UTM Zone 32	Stand Kataster: 04.02.2022
Höhensystem: DHHN12, Status 130	Bestandsvermessung: 2015 / 2023

Büro Münsingen, Max-Eyth-Straße 10, 72525 Münsingen,
 Telefon +49 7381 9398-0 · www.pirker-pfeiffer.de
 Münsingen · Reutlingen · Rottweil · Friedrichshafen · Neu-Ulm

pirker + pfeiffer
 ingenieure

Bauherr: Gemeinde Dettingen
 Bauort: Dettingen an der Erms

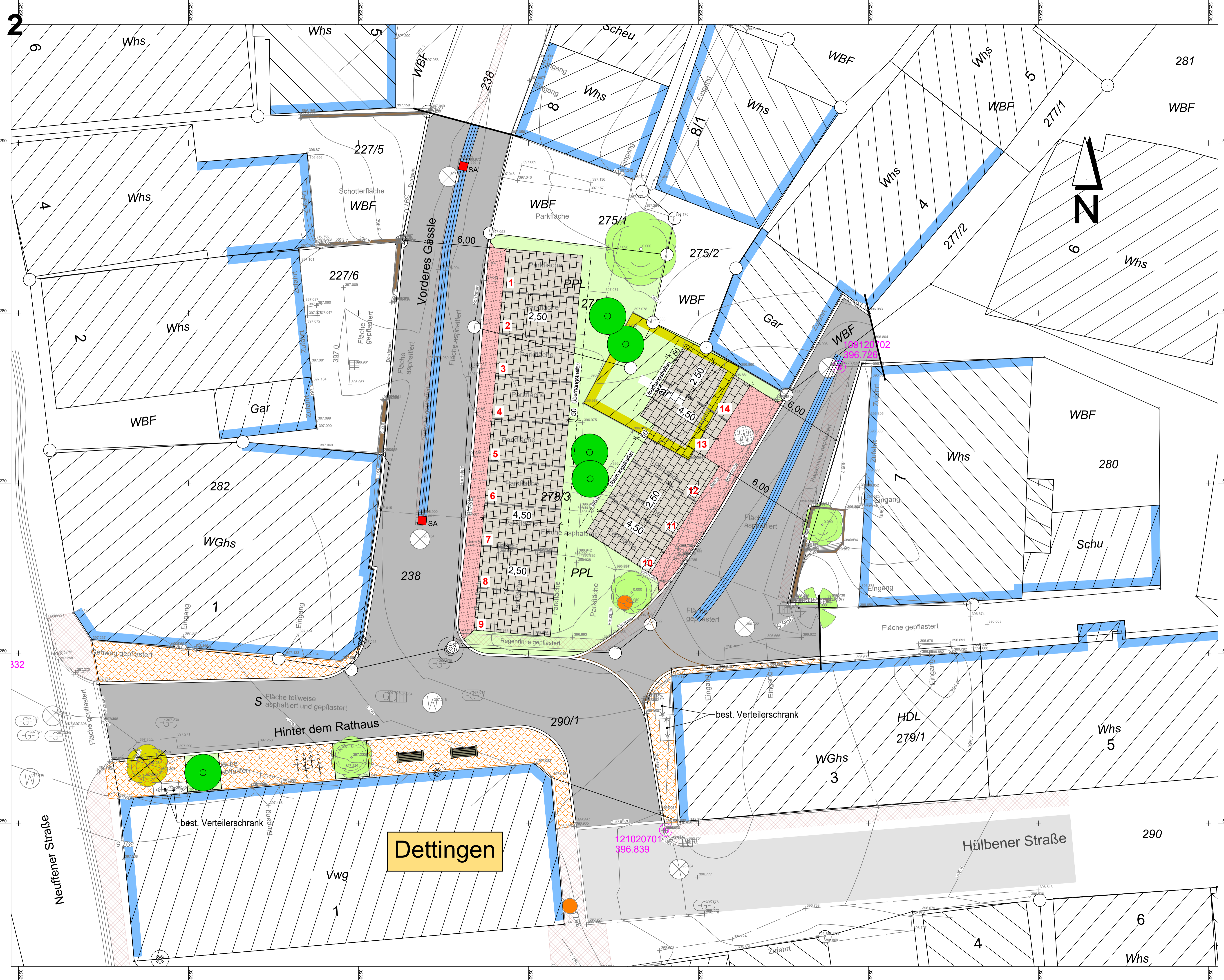
Plan Nr. **3.V1**
 12102
 bearbeitet: Scheuer
 gezeichnet: Kraus

Ausbau
Hinter dem Rathaus
 Vorplanung

Lageplan
 Variante 1

Maßstab: 1:100
 Aufgestellt: 12.01.2023

Anerkann:
 Plangröße:
 96x60cm
 =0,58qm



Nr.	Änderung	Datum	Zeichen

Lagesystem: UTM Zone 32	Stand Kataster: 04.02.2022
Höhensystem: DHHN12, Status 130	Bestandsvermessung: 2015 / 2023

Büro Münsingen, Max-Eyth-Straße 10, 72525 Münsingen,
 Telefon +49 7381 9398-0 · www.pirker-pfeiffer.de
 Münsingen · Reutlingen · Rottweil · Friedrichshafen · Neu-Ulm

pirker + pfeiffer
ingenieure

Bauherr: Gemeinde Dettingen
 Bauort: Dettingen an der Erms

Plan Nr. 3.V2
 12102

bearbeitet: Scheuer
 gezeichnet: Kraus

Ausbau Hinter dem Rathaus
 Vorplanung

Lageplan Variante 2
 Maßstab: 1:100
 Aufgestellt: 12.01.2023

Anerkann:
 Plangröße: 96x60cm
 ±0,58qm

Geobasisdaten © Landesamt für Geoinformation und Landentwicklung Baden-Württemberg, www.lgi-bw.de, Az.: 2851.0-119
 Geofachdaten: Landesamt für Umwelt, Messungen und Naturschutz Baden-Württemberg
 P1_Planfile 12100-12199-12102-02_Vorplanung_Aggrat/Detail/Whs_Variant2_3023-01-01.dwg
 20.01.2023 11:33:05
 HANFALD SCHEUER