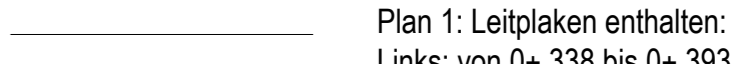


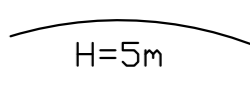






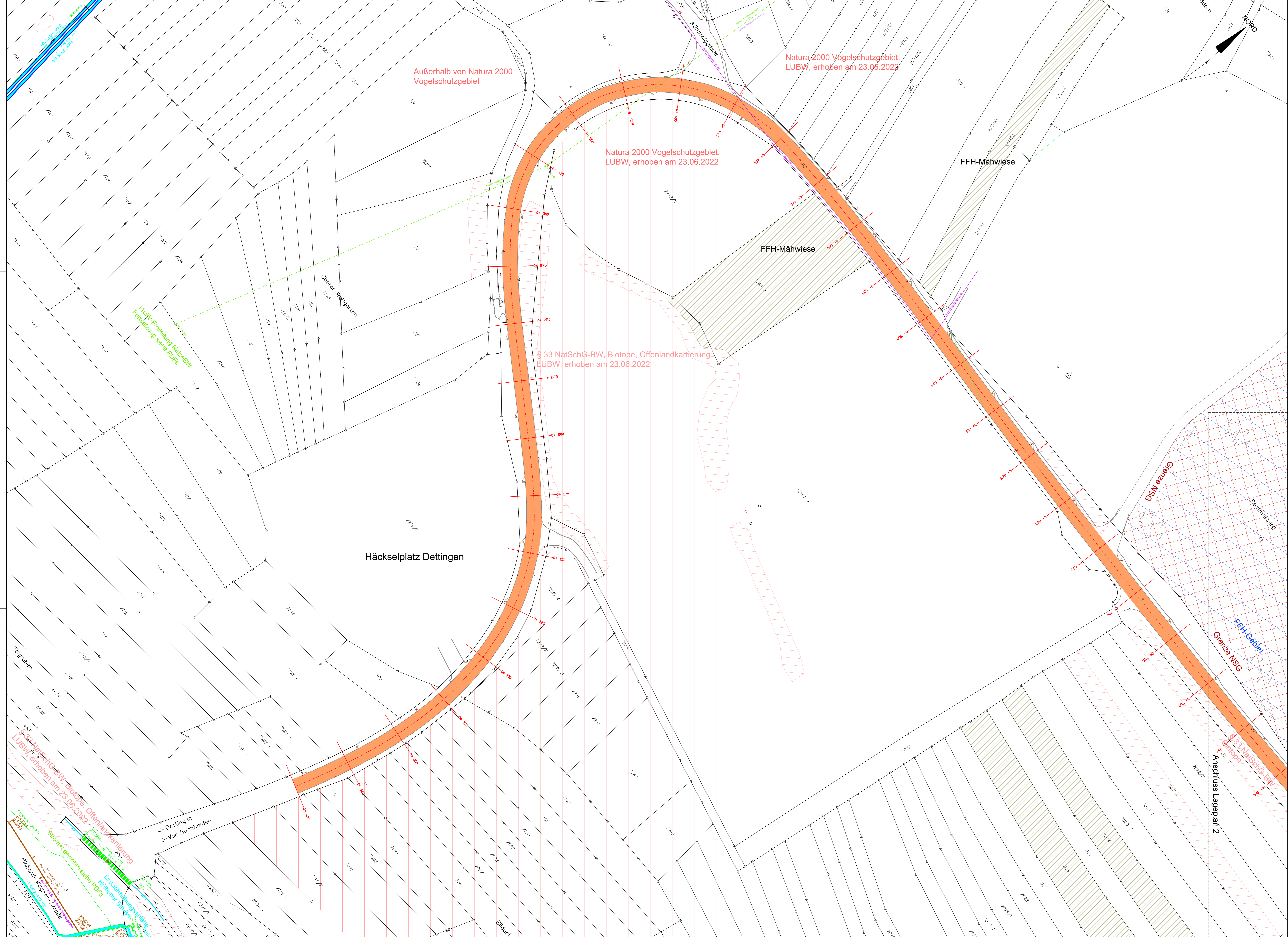


Bestandsaufnahme Straße durch die Gemeinde Dettingen an der Erms (Hr. Kniele)
 (Aufnahme mit GPS, daher Höhen nicht zuverlässig)
 Plan 1: Stationierung 0+ 000 bis 0+ 775
 Gemarkung Dettingen an der Erms

-  Plan 1: Leitplanken enthalten:
Links: von 0+ 338 bis 0+ 393
-  bestehende Straße
-  Zustandsbericht, keine Angabe Plan 1
-  Felsinformation, keine Angabe Plan 1
-  Natura 2000, Vogelschutzgebiet
(ab Station 0+ 426,0 bis 4+ 048, Hülben)
-  Natura 2000, FFH-Gebiet (Fauna-Flora-Habitat)
(ab Station 0+ 950,0 bis 4+ 048, Hülben), nicht Plan 1
-  Naturschutzgebiet
(ab Station 0+ 950,0 bis 1+ 508,0), nicht Plan 1
-  Waldbiotop §30a LWaldG
-  Biotop Offenlandkartierung §33 NatSchG BW
-  FFH-Mähwiese (Natura 2000, § 33 NatSchG BW)



Stand: 18.04.2023

REIK Ingenieurgesellschaft mbH - Infrastruktur und Umwelt
 Würmstraße 93, 72793 Pfullingen
 Tel +49 7121 9266-0 Fax +49 7121 9266-33 E-mail: mail@reik.de

Gemeinde Dettingen an der Erms
 Rathausplatz 1 - 72581 Dettingen

Anlage-Nr.:		X.X	
Maßstab:		1 : 500	
Plan-Größe:	132,0 cm x 84,1 cm	Datum	Name
bearbeitet	18.04.2023	Volk	Kar/Schm
gezeichnet	18.04.2023	Kar/Schm	Beszel
geprüft	18.04.2023	Beszel	
Anerkannt:		Planänderung	
Dettingen an der Erms.		a	
		b	
		c	
		d	

"Gemeindeverbindungsstraße
 Dettingen - Hülben"
 Machbarkeitsstudie Sanierung
 Lageplan 1 von 6