


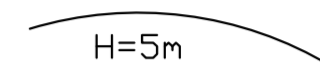





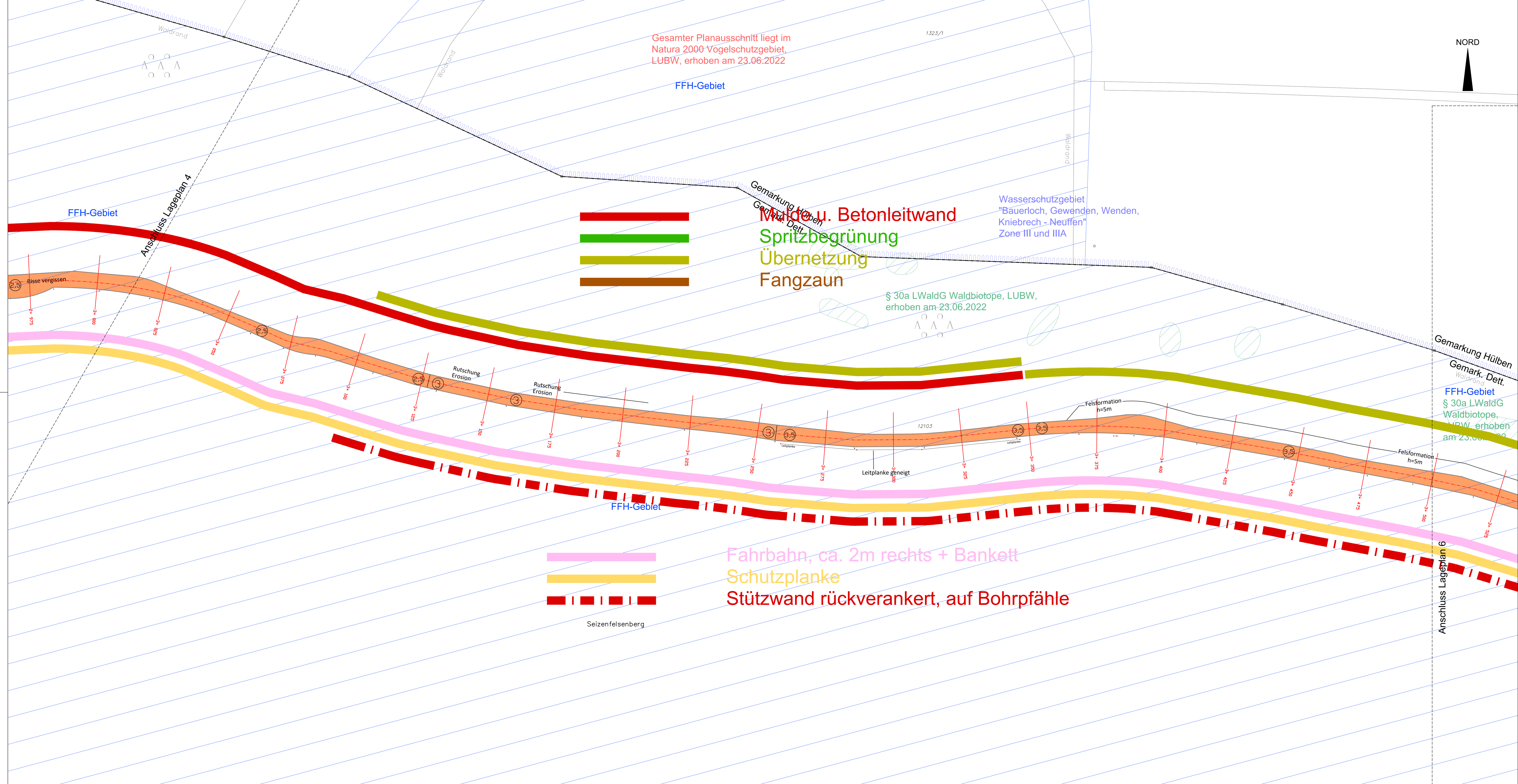


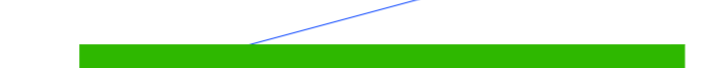




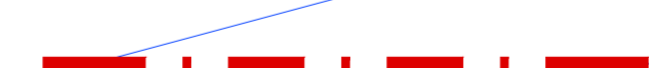


Bestandsaufnahme Straße durch die Gemeinde Dettingen an der Erms (Hr. Kniele)
 (Aufnahme mit GPS, daher Höhen nicht zuverlässig)
 Plan 5: Stationierung 2+ 975 bis 3+ 525
 Gemarkung Dettingen an der Erms

-  Plan 5: Leitplanken enthalten:
Rechts 3+ 240 bis 3+ 340 (Leitplanke geneigt bei ca. 3+ 290)
-  bestehende Straße
-  Zustandsbericht, Risse vergießen ab 2+ 975 bis 2+ 985
Zustandsbericht, 2,5 ab 2+ 985 bis 3+ 130, dann 3 bis 3+ 260
Zustandsbericht, 3,5 ab 3+ 260 bis 3+ 525
-  Felsinformation: Rutschung, Erosion ca. 3+ 130 bis 3+ 145
Felsinformation: Rutschung, Erosion ca. 3+ 177 bis 3+ 210
Felsinformation h=5m ab 3+ 360 bis 3+ 525
-  Natura 2000, Vogelschutzgebiet
gesamter Abschnitt Plan 5
-  Natura 2000, FFH-Gebiet (Fauna-Flora-Habitat)
(ab Station 0+ 950,0 bis 4+ 048, Hülben)
-  Waldbiotop §30a LWaldG
-  Biotop Offenlandkartierung §33 NatSchG BW
-  FFH-Mähwiese (Natura 2000, § 33 NatSchG BW)



- 
- 
- 
- 

- 
- 
- 

Mauw. Betonleitwand
Spritzbegrünung
Übernetzung
Fangzaun

Fahrbahn, ca. 2m rechts + Bankett
Schutzplanke
Stützwand rückverankert, auf Bohrpfähle

Gesamter Planausschnitt liegt im
 Natura 2000 Vogelschutzgebiet,
 LUBW, erhoben am 23.06.2022

§ 30a LWaldG Waldbiotope, LUBW,
 erhoben am 23.06.2022

Gemarkung Hülben
 Gemark. Dett.
 FFH-Gebiet
 § 30a LWaldG
 Waldbiotope,
 LUBW erhoben
 am 23.06.2022

Stand: 18.04.2023

REIK Ingenieurgesellschaft mbH - Infrastruktur und Umwelt
 Wörthstraße 93, 72793 Pflüdingen
 Tel +49 7121 9266-0 Fax +49 7121 9266-33 E-mail: mail@reik.de

Gemeinde Dettingen an der Erms
 Rathausplatz 1 - 72581 Dettingen

"Gemeindeverbindungsstraße Dettingen - Hülben"		Anlage-Nr.:	X.X
		Maßstab:	1 : 500
Machbarkeitsstudie Sanierung		Plan-Größe:	132,0 cm x 59,4 cm
		bearbeitet	18.04.2023
Lageplan 5 von 6		gezeichnet	18.04.2023
		geprüft	18.04.2023
Anerkannt: Dettingen an der Erms,		Planänderung	Datum
		a	
		b	
		c	
		d	