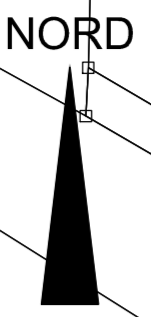


Bestandsaufnahme Straße durch die Gemeinde Dettingen an der Erms (Hr. Kniele)
(Aufnahme mit GPS, daher Höhen nicht zuverlässig)

Plan 6: Stationierung 3+ 525 bis 4+ 048
Gemarkung Dettingen an der Erms und Hülben

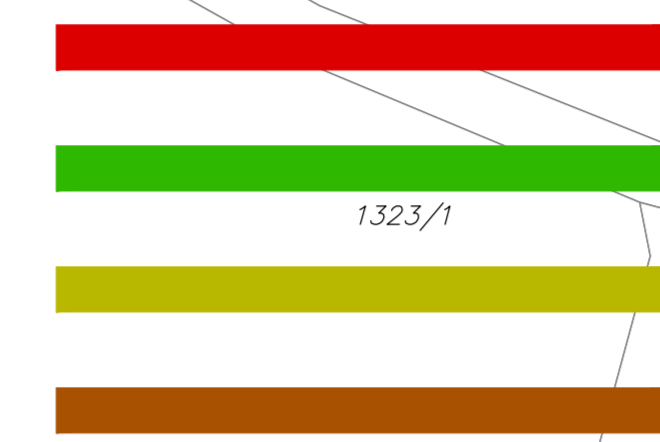
Keine Bestandsdaten der Gem. Hülben im Planwerk enthalten!

- Plan 6: Leitplanken enthalten:
Rechts: von 3+ 632 bis 3+ 724
Rechts: von 3+ 742 bis 3+ 897
- bestehende Straße
- Zustandsbericht: 3,5 gesamter Plan 6 Abschnitt 3+ 525 bis 4+ 048
- Felsformation h=5m
ab 3+ 525 bis 3+ 576, ab 3+ 590 bis 3+ 670, ab 3+ 685 bis 3+ 930
- Natura 2000, Vogelschutzgebiet
gesamter Abschnitt Plan 3
- Natura 2000, FFH-Gebiet (Fauna-Flora-Habitat)
(ab Station 0+ 950,0 bis 4+ 048, Hülben)
- Waldbiotop §30a LWaldG
- Biotop Offenlandkartierung §33 NatSchG BW
- FFH-Mähwiese (Natura 2000, § 33 NatSchG BW)
- Wasserschutzgebiet "Bauerloch, Gwenden, Wenden, Kniebach - Neuffen" Zone III und IIIA (ab Station 4+ 040 bis Hülben)
- Wasserschutzgebiet "Mittleres Ermstal" im Verfahren
(ab Station 4+ 070 bis Hülben angrenzend)



Gesamter Planausschnitt liegt im
Natura 2000 Vogelschutzgebiet,
LUBW, erhoben am 23.06.2022

Mulde u. Betonleitwand
Spritzbegrünung
Übernetzung
Fangzaun



Segelfliegerheim

Schu

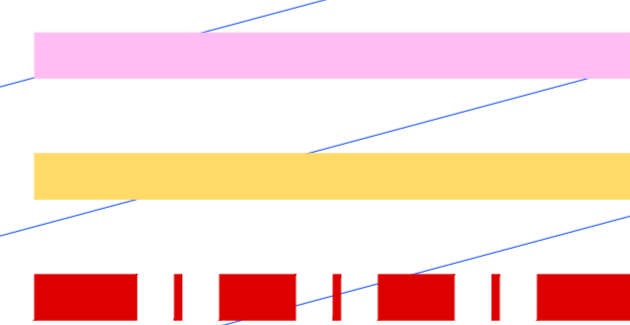
Wirtg

Wasserschutzgebiet
"Bauerloch, Gwenden, Wenden,
Kniebrech - Neuffen"
Zone III und IIIA

§ 30a LWaldG-Waldbiotope, LUBW, FFH-Gebiet
erhoben am 23.06.2022

Wasserschutzgebiet
"Bauerloch, Gwenden, Wenden,
Kniebrech - Neuffen"
Zone III und IIIA

Fahrbahn, ca. 2m rechts + Bankett
Schutzplanke
Stützwand rückverankert, auf Bohrpfähle



Gemarkung Hülben
Gemark. Dett.
Waldrand
FFH-Gebiet
§ 30a LWaldG
Waldbiotope,
LUBW, erhoben
am 23.06.2022

Anschluss Lageplan 5

Stand: 18.04.2023

REIK Ingenieurgesellschaft mbH - Infrastruktur und Umwelt
Wörthstraße 93, 72793 Pfullingen
Tel +49 7121 9266-0 Fax +49 7121 9266-33 E-mail: mail@reik.de

Gemeinde Dettingen an der Erms
Rathausplatz 1 - 72581 Dettingen

"Gemeindeverbindungsstraße Dettingen - Hülben"		Anlage-Nr.:	X.X
Machbarkeitsstudie Sanierung		Maßstab:	1 : 500
Lageplan 6 von 6		Plan-Größe:	132,0 cm x 59,4 cm
bearbeitet	18.04.2023	Datum	Name
gezeichnet	18.04.2023	18.04.2023	Volk
geprüft	18.04.2023	18.04.2023	Ko/Schn
Anerkannt: Dettingen an der Erms,		Planänderung	Datum
a			
b			
c			
d			