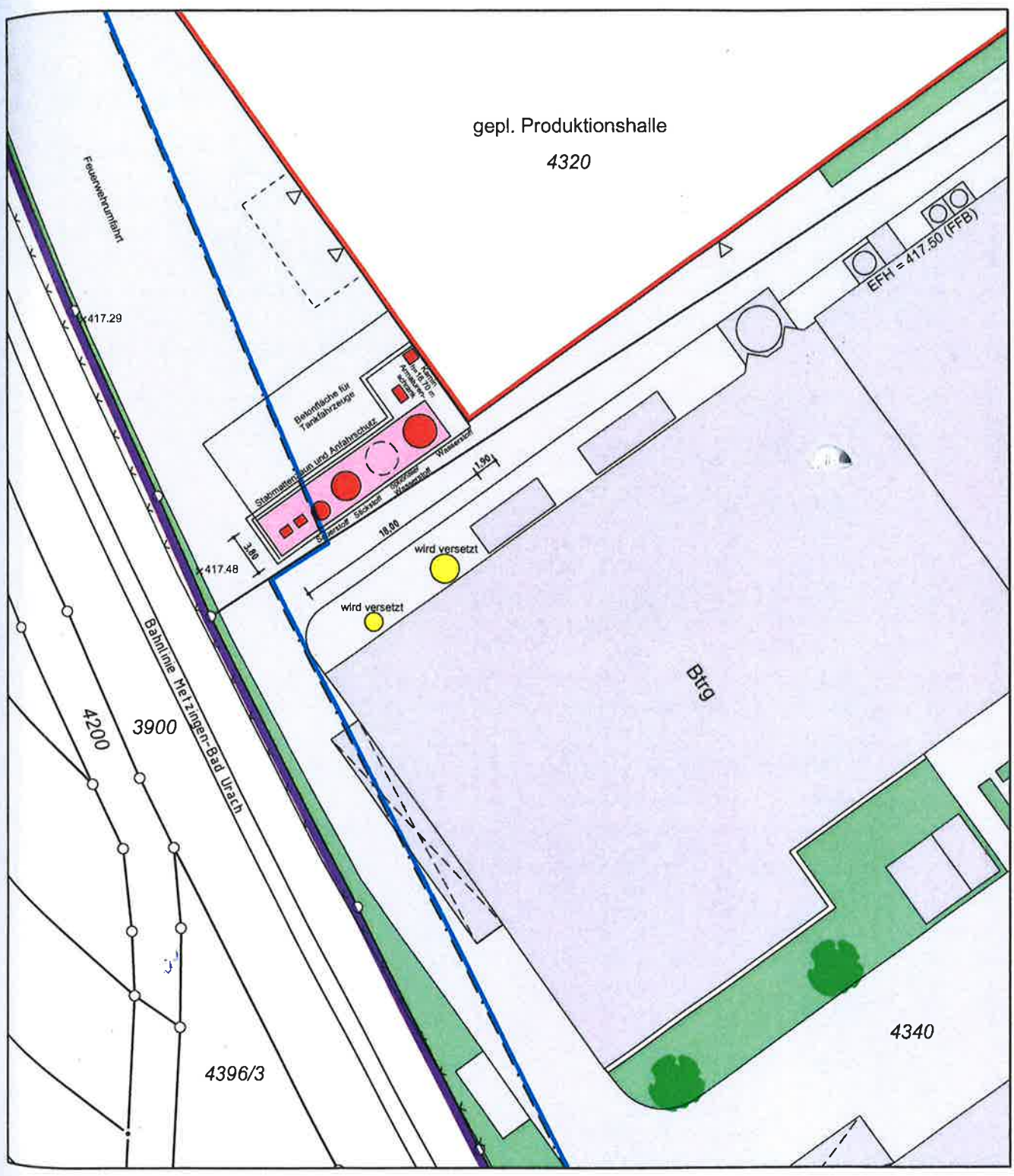


Landkreis: Reutlingen  
Gemeinde: Dettingen  
Gemarkung: Dettingen

# Lageplan

- zeichnerischer Teil -  
zum Bauantrag (§ 4 LBOVVO)



Maßstab 1:500

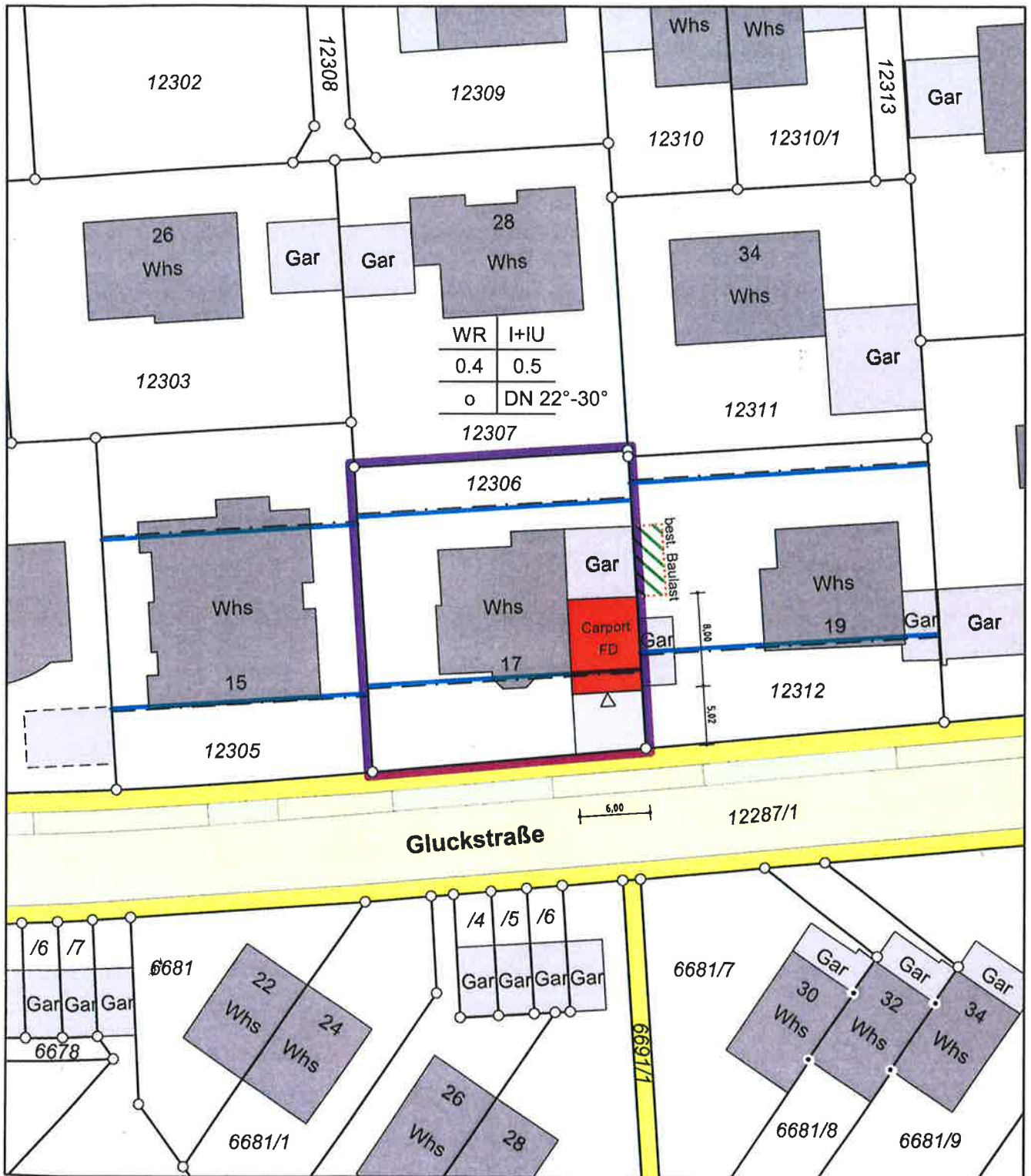
Auszug aus dem Liegenschaftskataster  
nach dem neuesten Stand gefertigt,  
und nach § 4 Abs.4 LBOVVO ausgearbeitet.  
Datum Der Sachverständige  
18.08.2017

Landkreis: Reutlingen  
Gemeinde: Dettingen  
Gemarkung: Dettingen

# Lageplan

- zeichnerischer Teil -

zum Bauantrag (§ 4 LBOVVO)



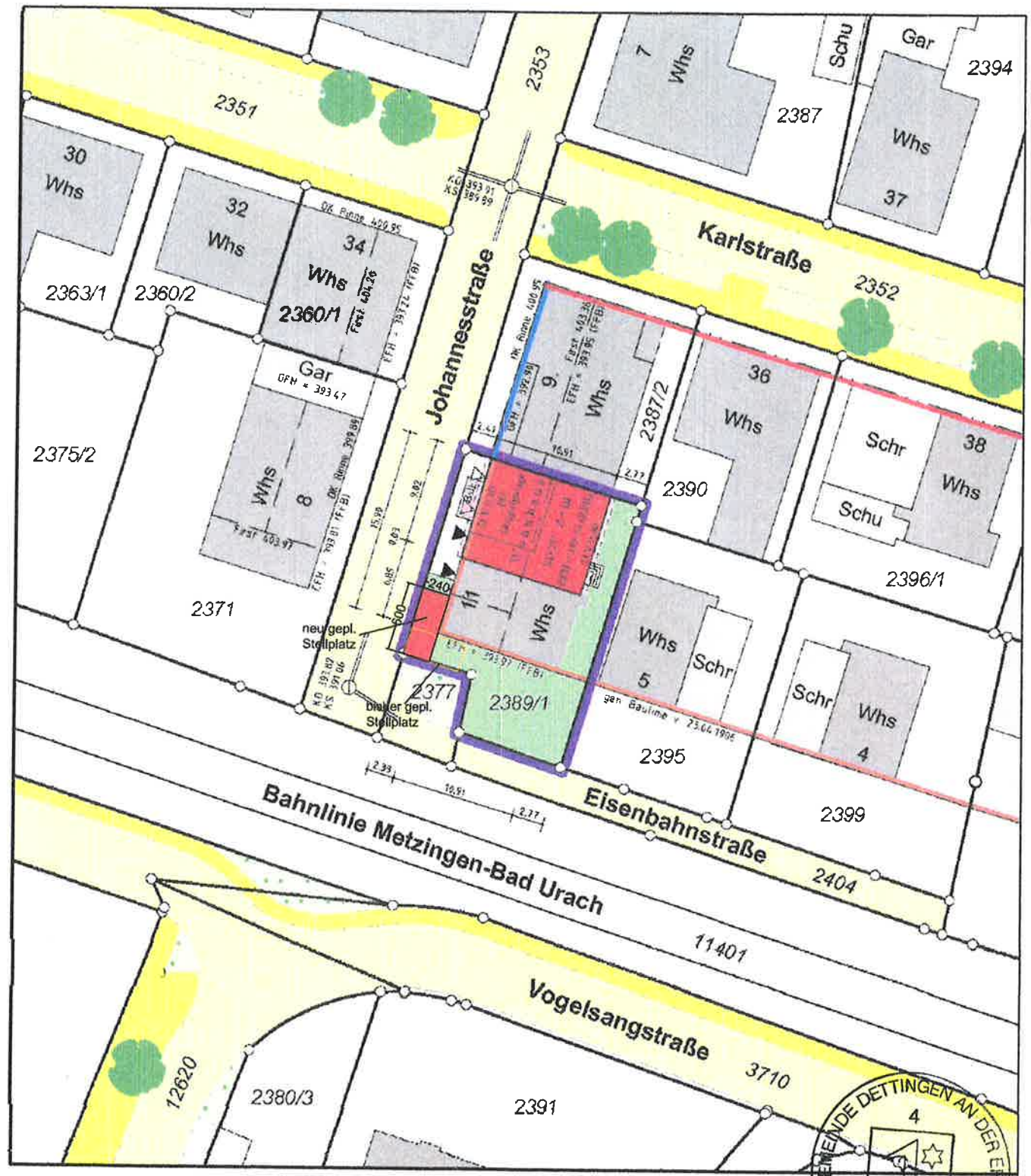
Maßstab 1:500

Auszug aus dem Liegenschaftskataster  
nach dem neuesten Stand gefertigt,  
und nach § 4 Abs 4 LBOVVO ausgearbeitet  
Datum 31.08.2017  
Der Sachverständige

Landkreis: Reutlingen  
Gemeinde: Dettingen  
Gemarkung: Dettingen

# Lageplan

- zeichnerischer Teil -  
zum Bauantrag (§ 4 LBO/VVO)



ZEICHNUNG: LAGEPLANSKIZZE      PLANUNG:  
Maßstab: 1/500  
Datum : 04.08.2017



# Lageplan

1:500

Gemeinde: 72581 Dettingen  
Daimlerstr. 4

FW.11  
wird als Zufahrt  
aufgehoben

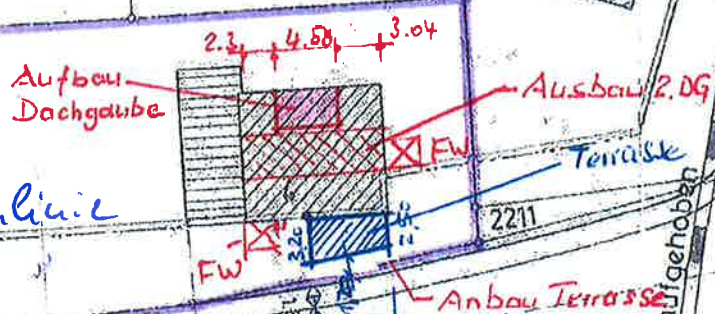
nach Urach

2204

MI	II
0.4	0.8
-	0

213

Baulinie



blau geändert  
(21.11.17)  
J. M.

5 auf 75 m  
DAIMLERSTR. 389,910

O.W. 112

Gen. Baulin. 31.1.1929 wird aufgehoben

HENSTRASSE

gefertigt:  
19.09.17

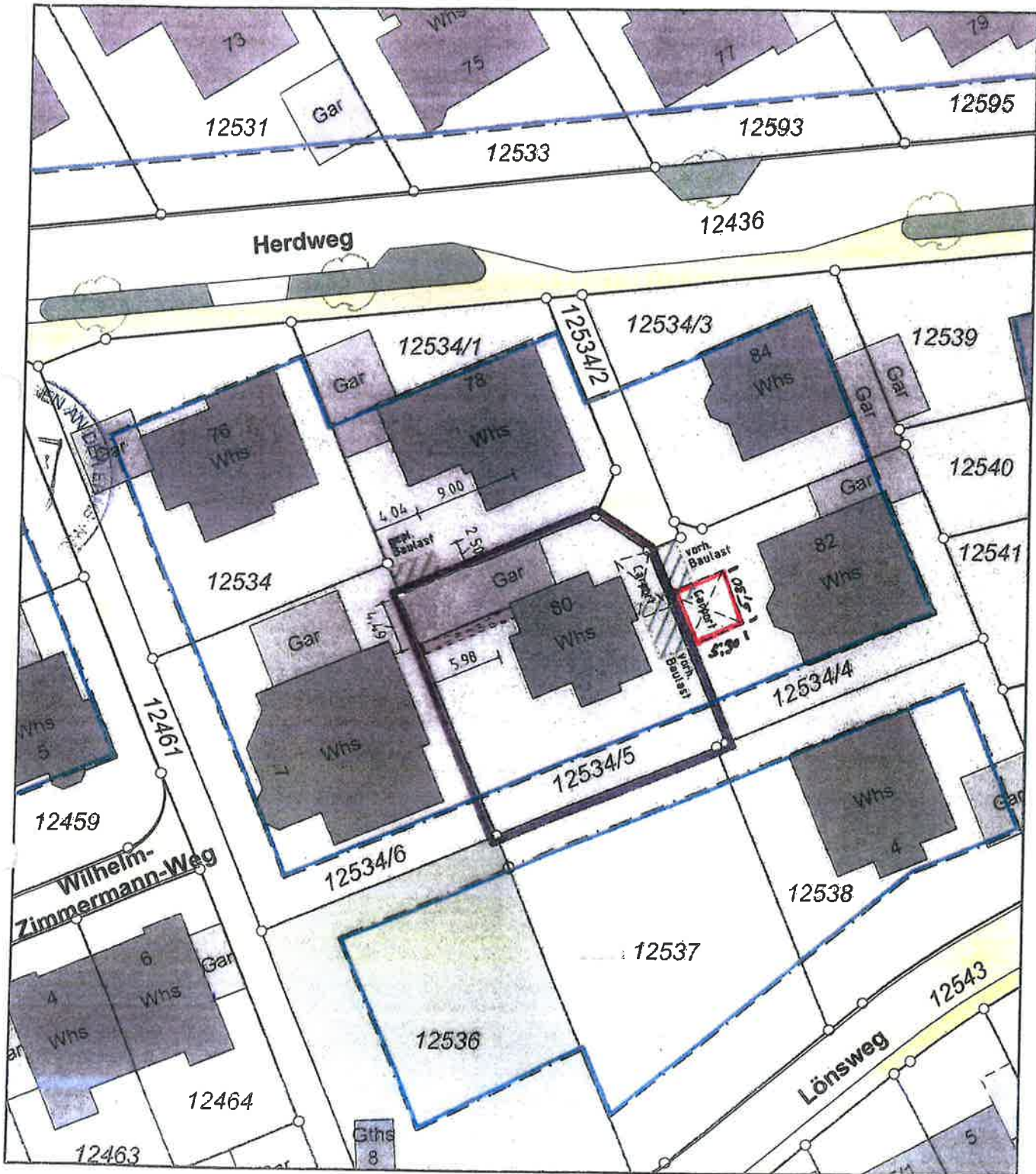
# Lageplan

- zeichnerischer Teil -

zum Bauantrag (§ 4 LBOVVO)



Landkreis: Reutlingen  
Gemeinde: Dettingen  
Gemarkung: Dettingen



Maßstab 1:500

Auszug aus dem Liegenschaftskataster  
nach dem neuesten Stand gefertigt,  
und nach § 4 Abs 4 LBOVVO ausgearbeitet  
Datum Der Sachverständige

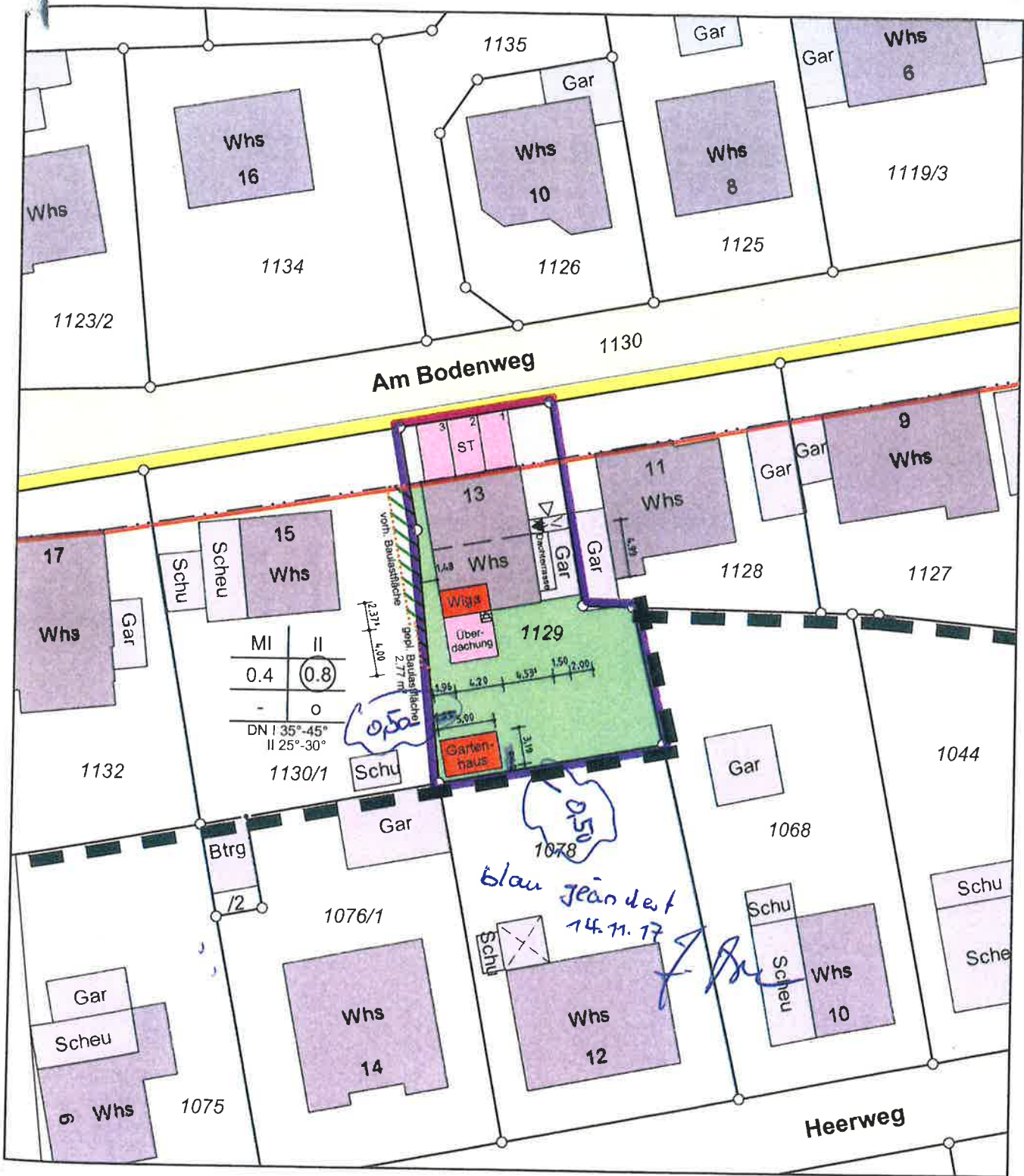
14.02.2014/

28.11.2017

Landkreis: Reutlingen  
Gemeinde: Dettingen  
Gemarkung: Dettingen

# Lageplan

- zeichnerischer Teil -  
zum Bauantrag (§ 4 LBOVV0)

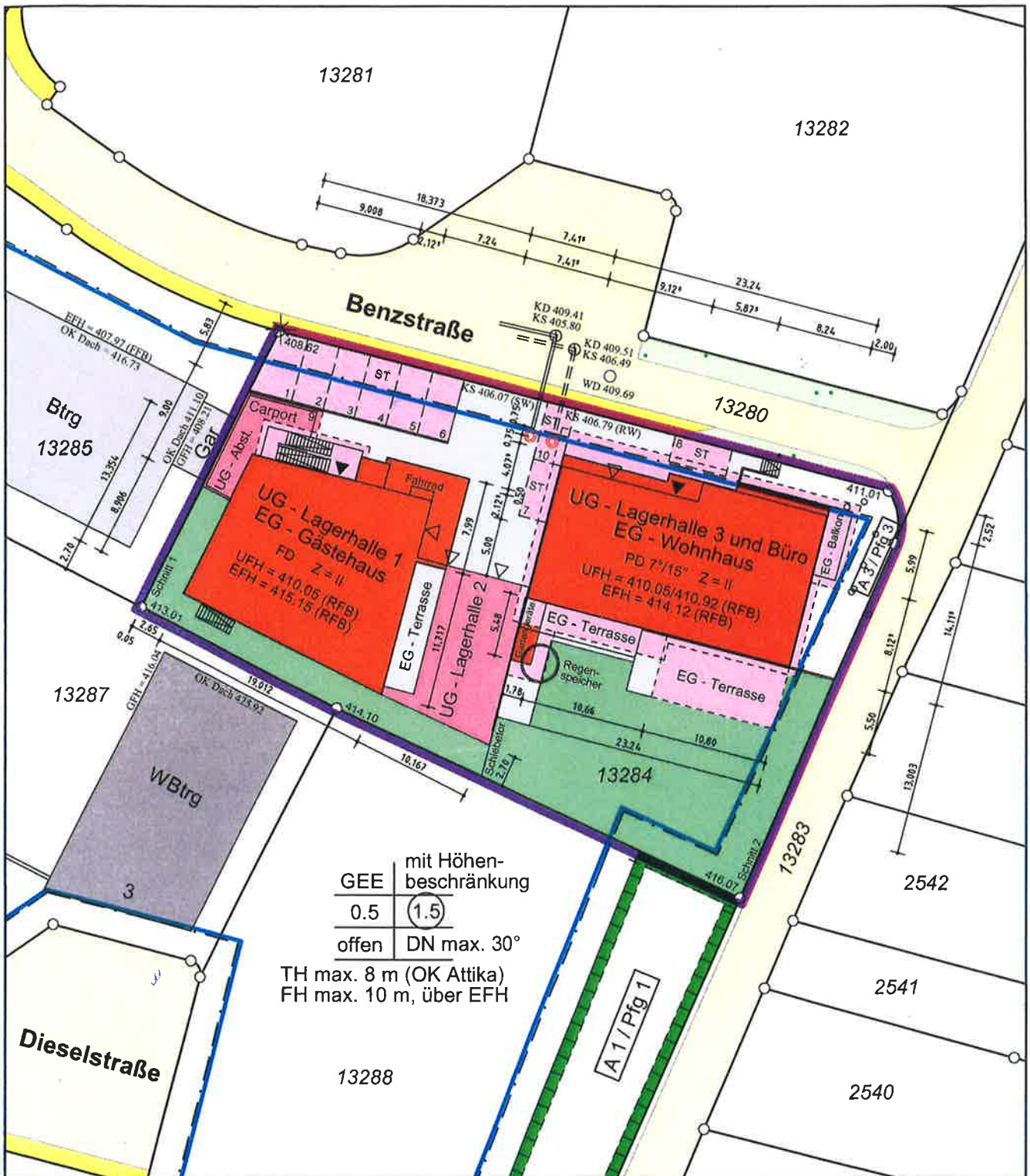




Landkreis: Reutlingen  
Gemeinde: Dettingen  
Gemarkung: Dettingen

# Deckblatt zum Lageplan

vom: 17.05.2017



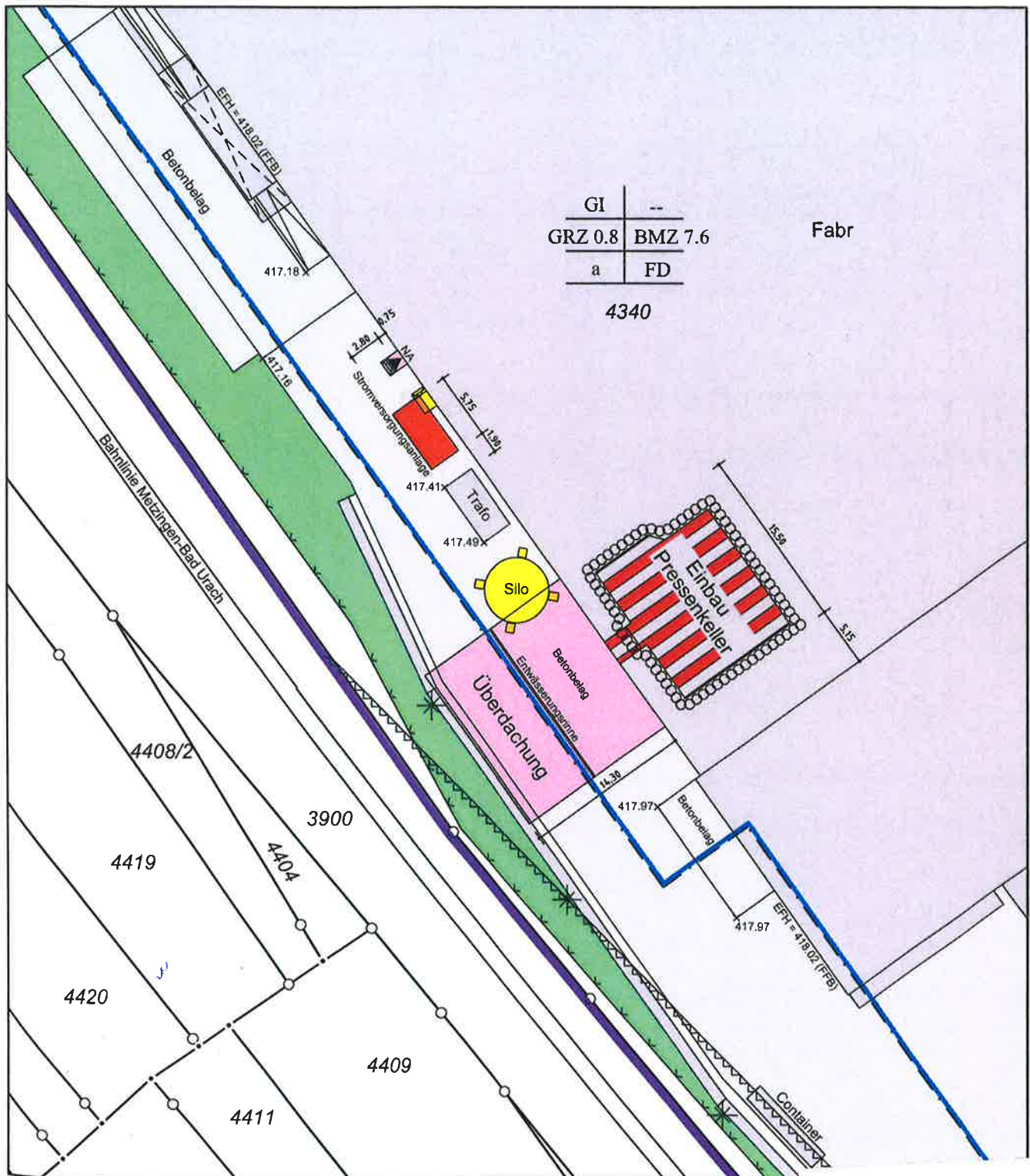
Maßstab 1:500

Auszug aus dem Liegenschaftskataster nach dem neuesten Stand gefertigt und nach § 4 LBOVVO ausgearbeitet.  
Datum: Der Sachverständige  
18.10.2017

Landkreis: Reutlingen  
 Gemeinde: Dettingen  
 Gemarkung: Dettingen

# Lageplan

- zeichnerischer Teil -  
 zum Bauantrag (§ 4 LBOVVO)



Maßstab 1:500

Auszug aus dem Liegenschaftskataster  
 nach dem neuesten Stand gefertigt,  
 und nach § 4 Abs 4 LBOVVO ausgearbeitet.  
 Datum  
 19.09.2017



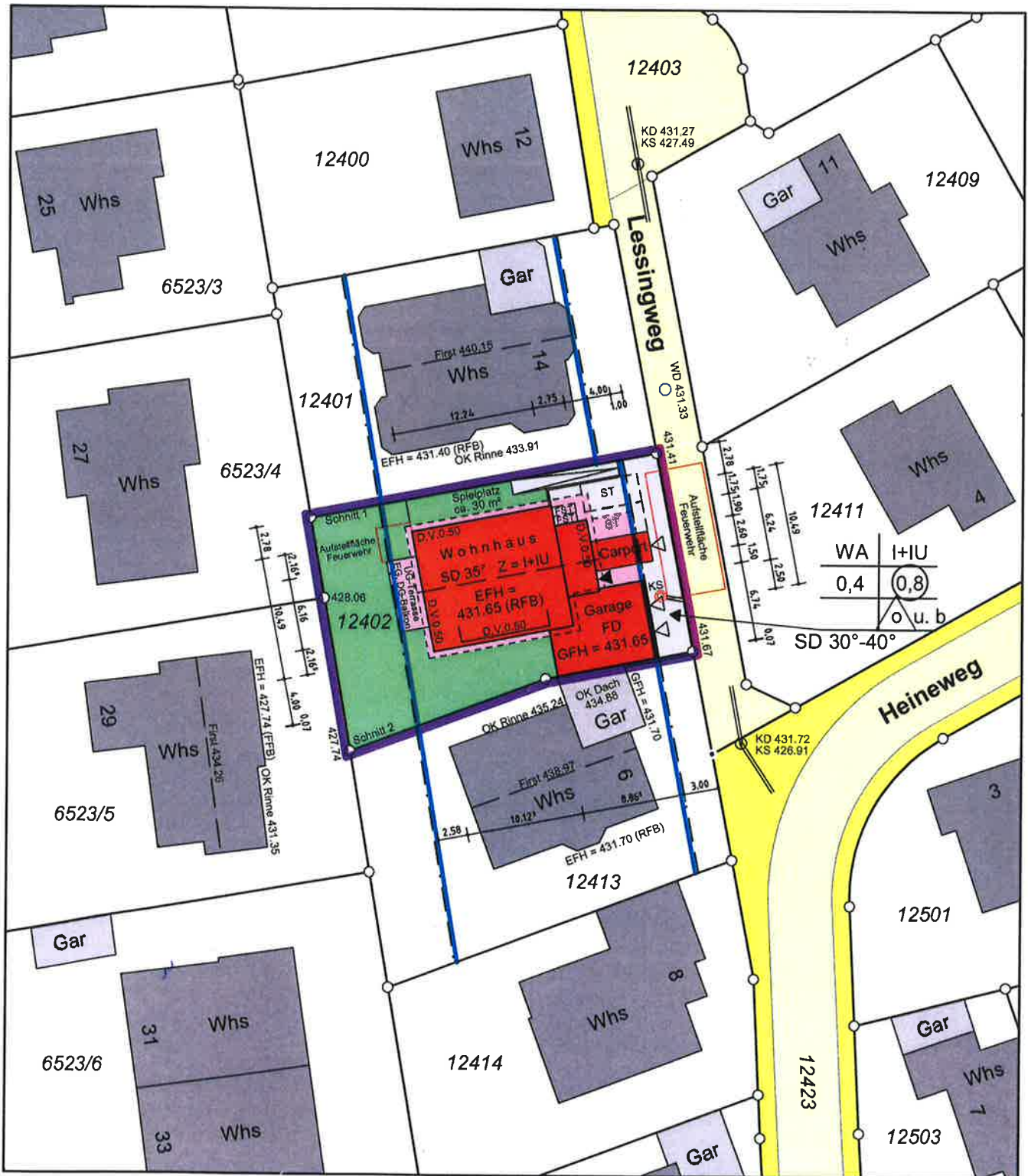
# Lageplan

- zeichnerischer Teil -

zum Bauantrag (§ 4 LBOVVO)



Landkreis: Reutlingen  
 Gemeinde: Dettingen  
 Gemarkung: Dettingen



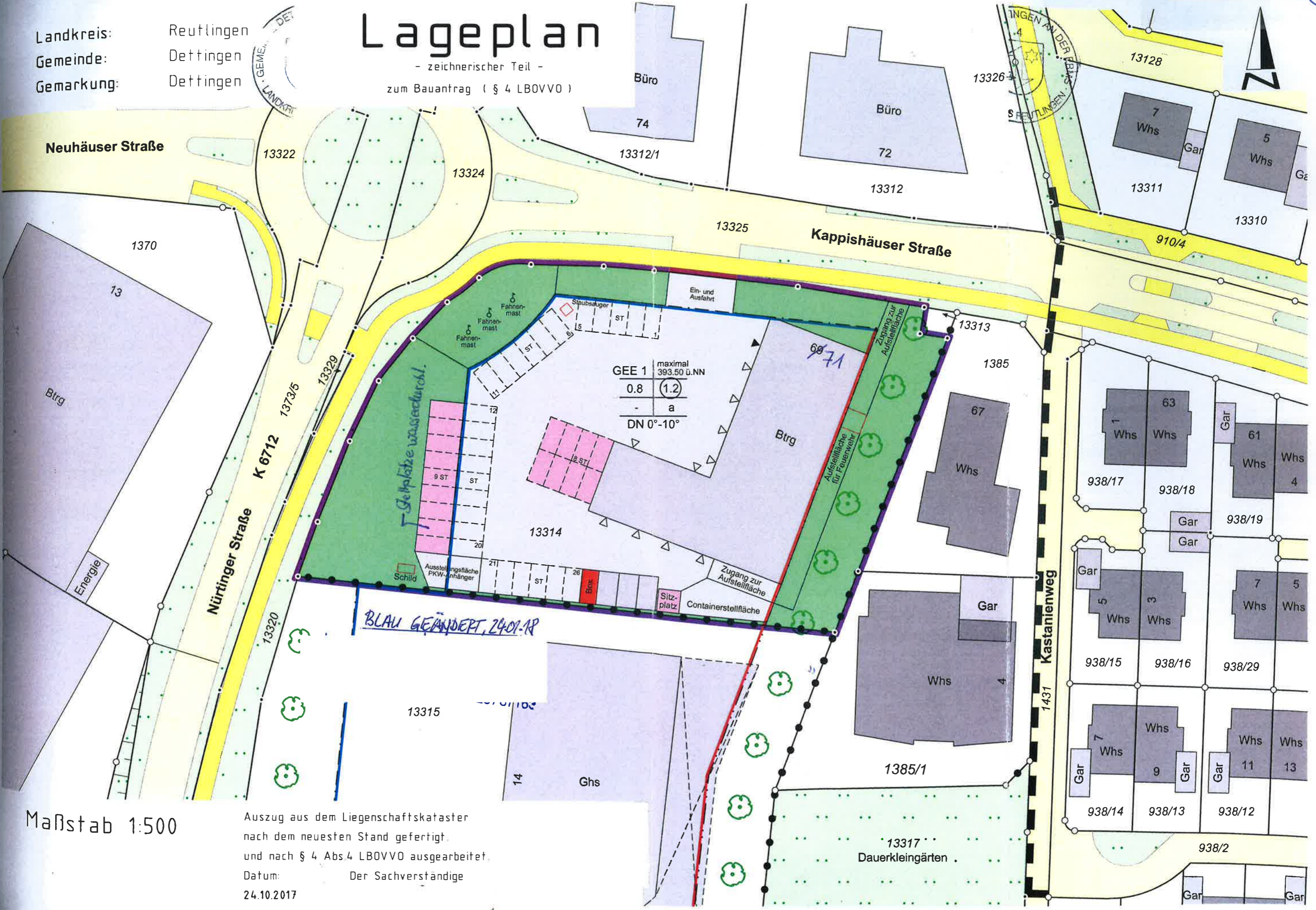
Maßstab 1:500

Auszug aus dem Liegenschaftskataster  
 nach dem neuesten Stand gefertigt,  
 und nach § 4 Abs.4 LBOVVO ausgearbeitet.  
 Datum Der Sachverständige  
 21.09.2017

Landkreis: Reutlingen  
Gemeinde: Dettingen  
Gemarkung: Dettingen

# Lageplan

- zeichnerischer Teil -  
zum Bauantrag ( § 4 LBOVVO )



*BLAU GEÄNDERT, 24.01.18*

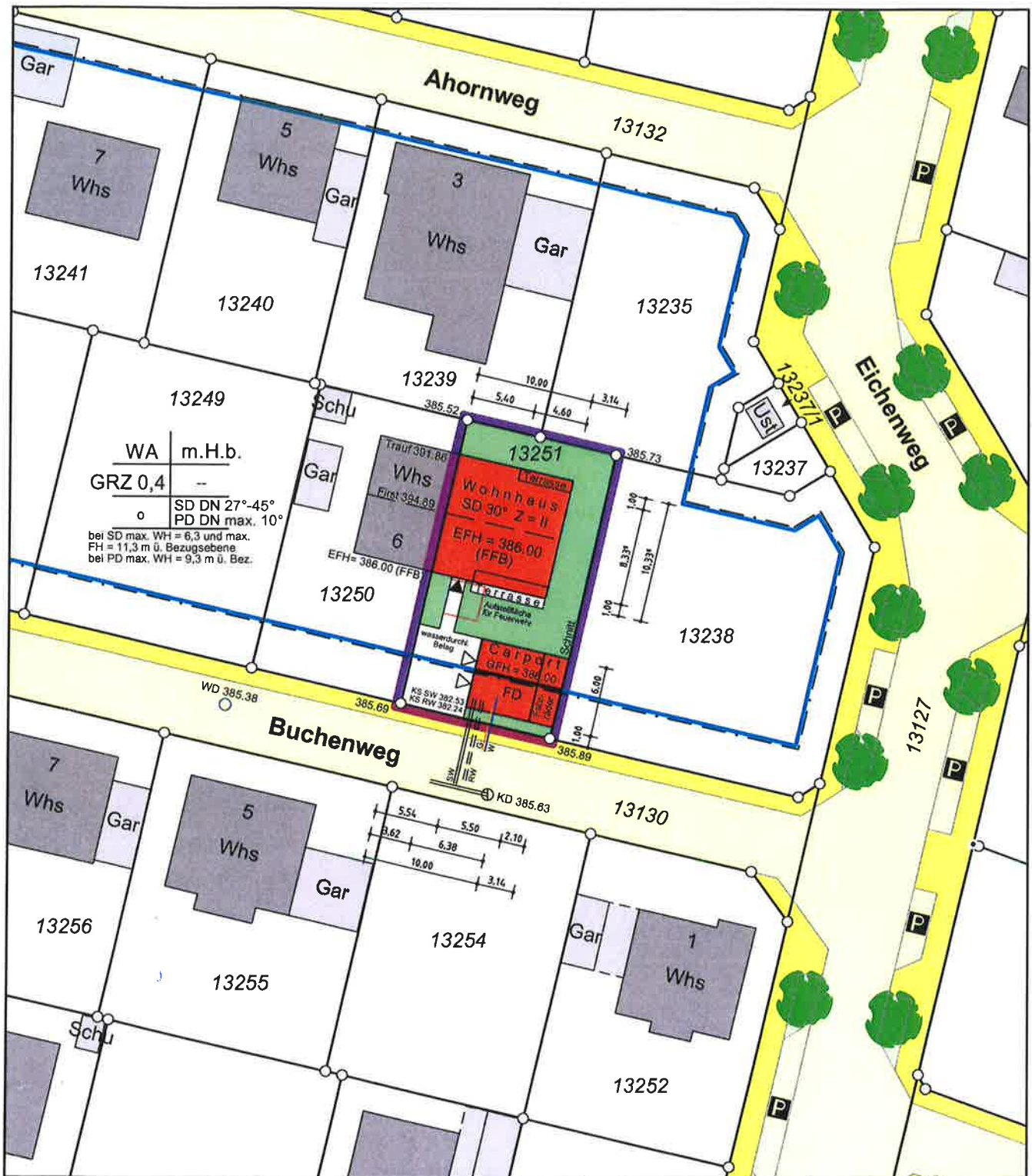
Maßstab 1:500

Auszug aus dem Liegenschaftskataster nach dem neuesten Stand gefertigt und nach § 4 Abs.4 LBOVVO ausgearbeitet.  
Datum: 24.10.2017  
Der Sachverständige

Landkreis: Reutlingen  
 Gemeinde: Dettingen  
 Gemarkung: Dettingen

# Lageplan

- zeichnerischer Teil -  
 zum Bauantrag (§ 4 LBOVVO)



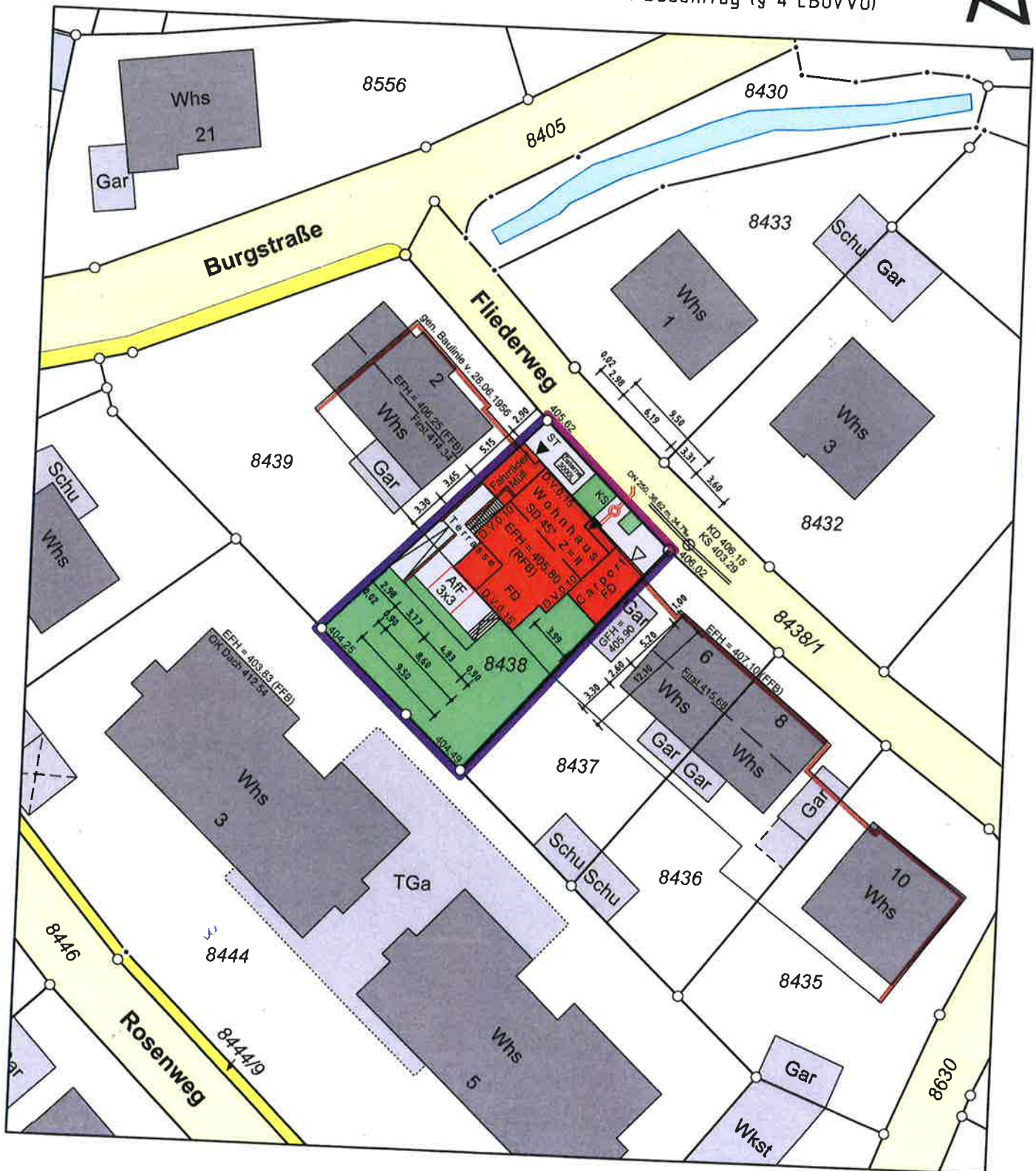
Maßstab 1:500

Auszug aus dem Liegenschaftskataster  
 nach dem neuesten Stand gefertigt,  
 und nach § 4 Abs 4 LBOVVO ausgearbeitet  
 Datum Der Sachverständige  
 24.10.2017

Landkreis: Reutlingen  
Gemeinde: Dettingen  
Gemarkung: Dettingen

# Lageplan

- zeichnerischer Teil -  
zum Bauantrag (§ 4 LBOVVO)



Maßstab 1:500

Auszug aus dem Liegenschaftskataster  
nach dem neuesten Stand gefertigt,  
und nach § 4 Abs 4 LBOVVO ausgearbeitet.  
Datum 20.12.2017  
Der Sachverständige

# LAGEPLAN

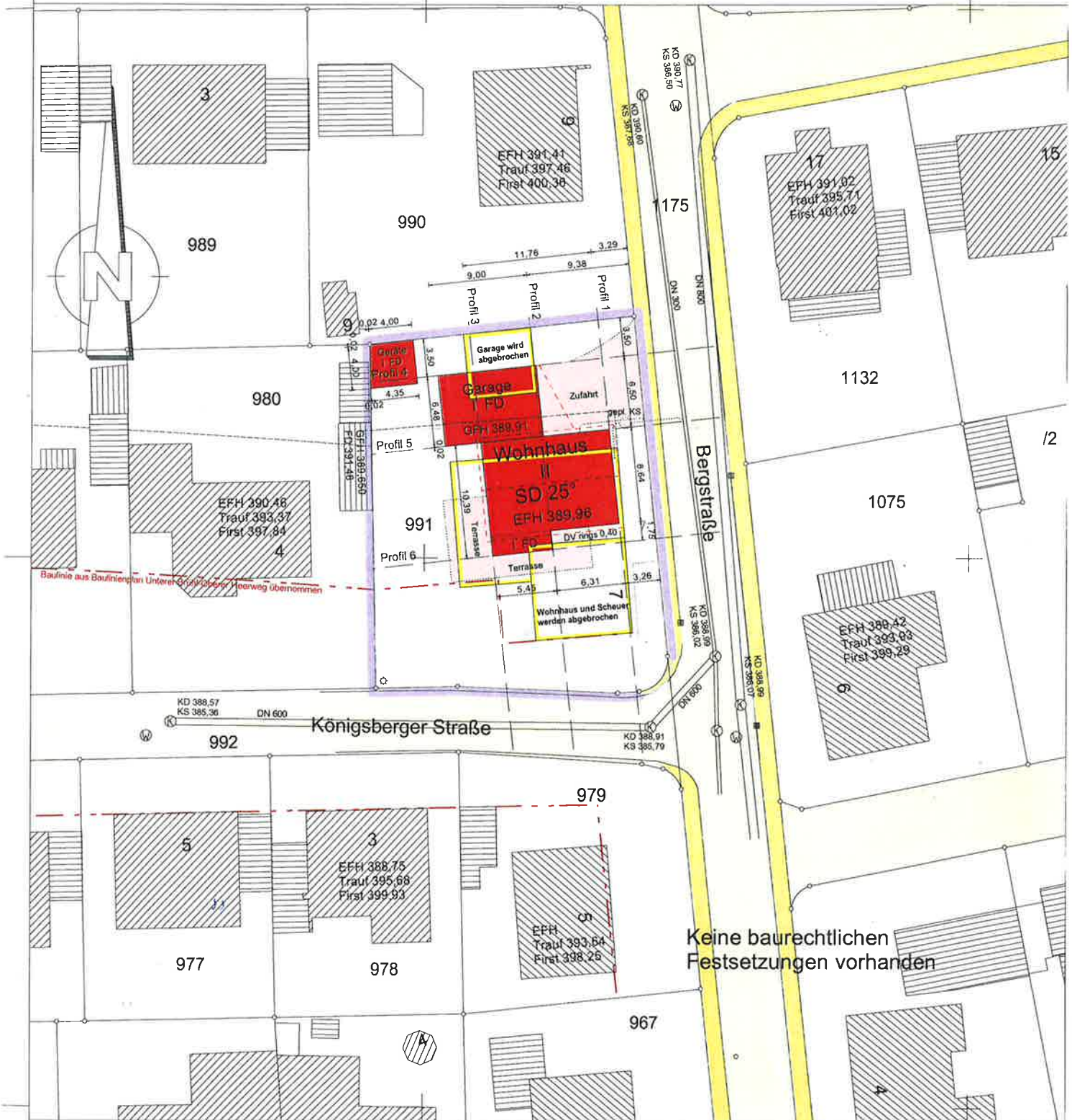
## Deckblatt

zeichnerischer Teil  
zum Bauantrag (§4 LBOVVO)

Kreis: Reutlingen

Gemeinde: Dettingen/Erms

Gemarkung: Dettingen/Erms



Lageplanfertiger/in

Auszug aus dem Liegenschaftskataster  
gefertigt und nach §5 Abs.2  
LBOVVO ausgearbeitet  
Sulz a.N., den 08.11.2017  
Deckblatt gefertigt 23.01.2018

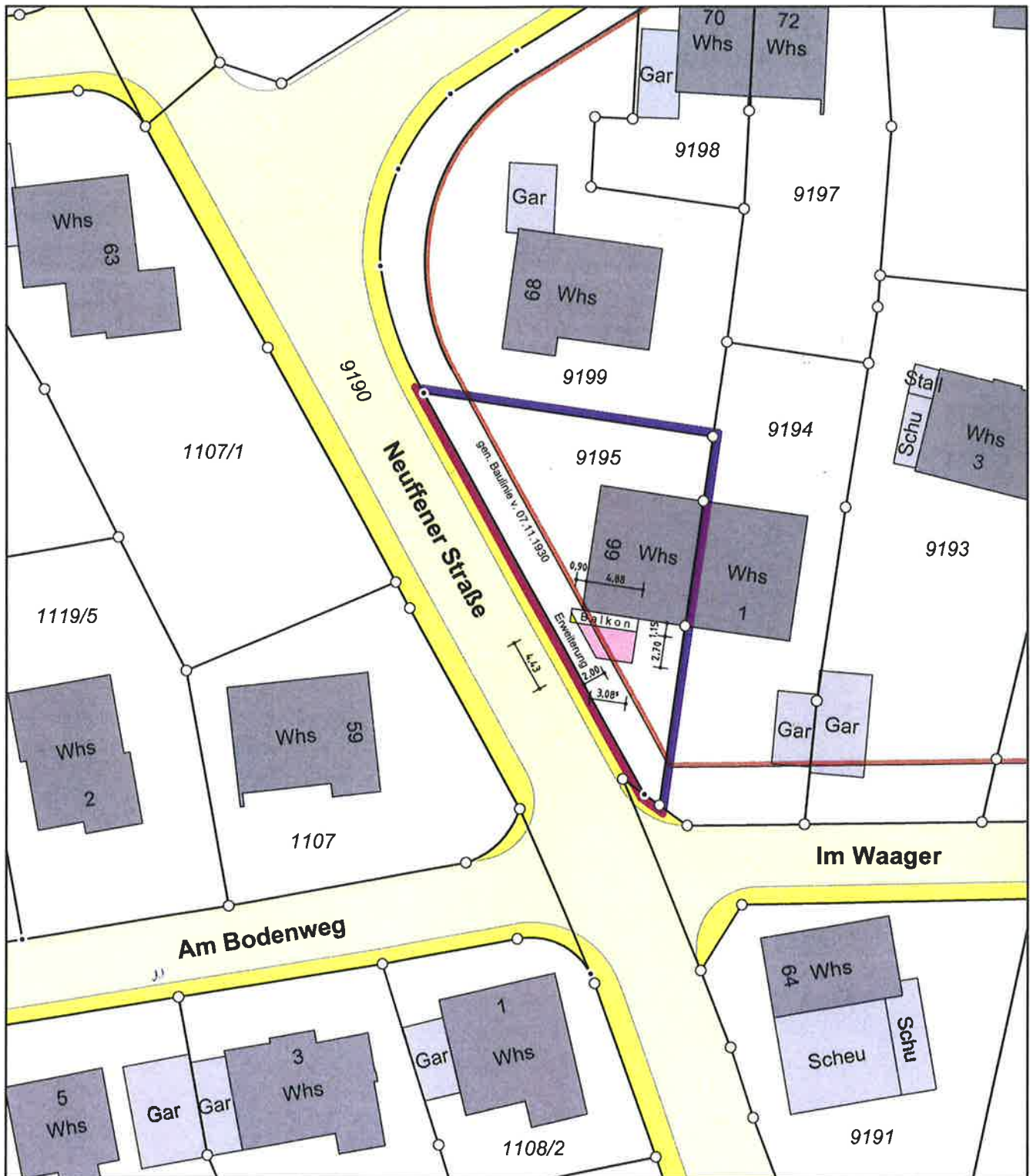
Für die Darstellung und Vollständigkeit evtl.  
vorhandener ober- und unterirdischer  
Versorgungsleitungen wird keine  
Gewähr übernommen.

Maßstab 1:500

Landkreis: Reutlingen  
Gemeinde: Dettingen  
Gemarkung: Dettingen

# Lageplan

- zeichnerischer Teil -  
zum Bauantrag (§ 4 LBOVVO)



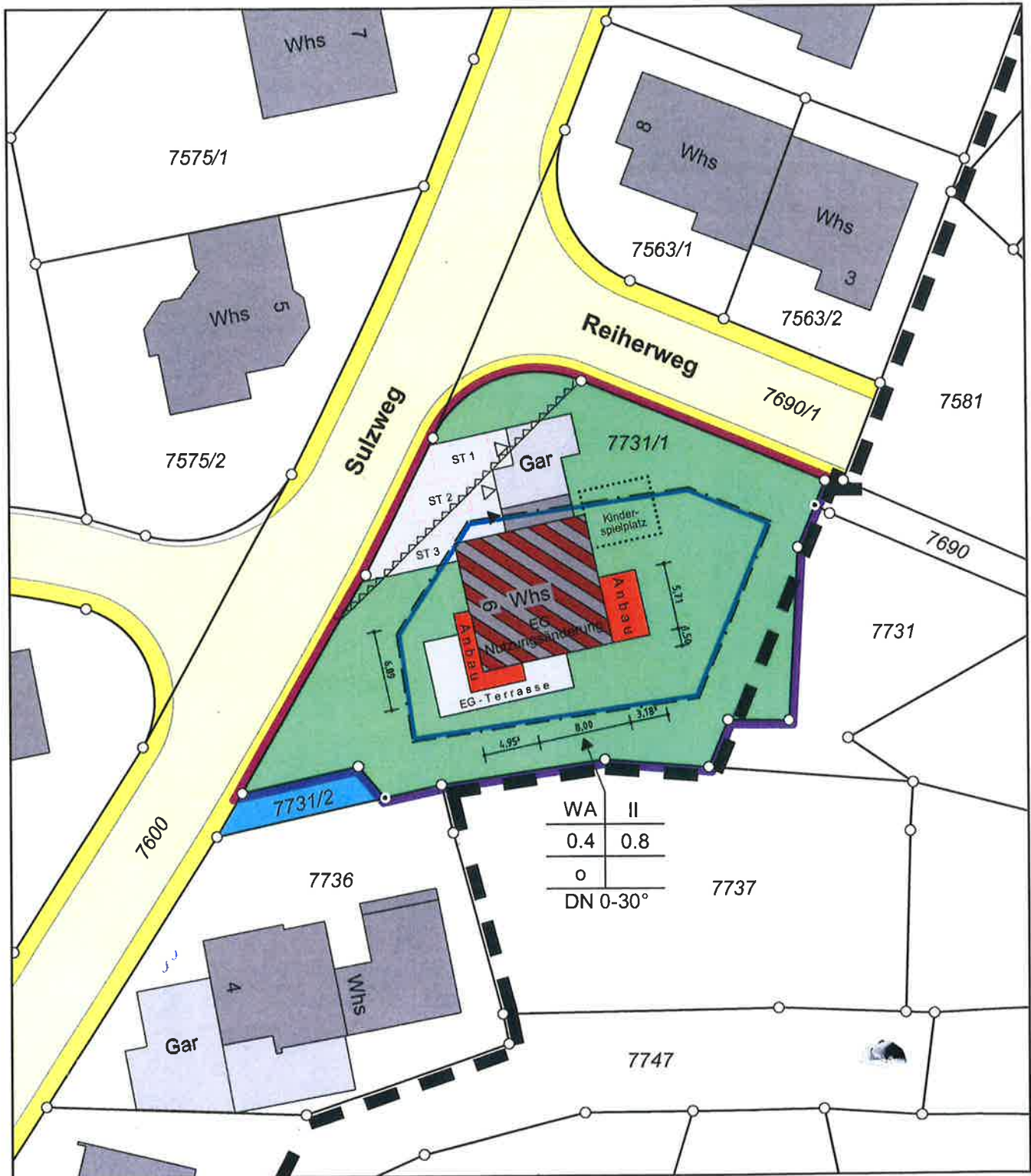
Maßstab 1:500

Auszug aus dem Liegenschaftskataster  
nach dem neuesten Stand gefertigt,  
und nach § 4 Abs.4 LBOVVO ausgearbeitet.  
Datum 13.02.2018 Der Sachverständige

Landkreis: Reutlingen  
 Gemeinde: Dettingen  
 Gemarkung: Dettingen

# Lageplan

- zeichnerischer Teil -  
 zum Bauantrag (§ 4 LBOVV0)



Maßstab 1:500

Auszug aus dem Liegenschaftskataster  
 nach dem neuesten Stand gefertigt,  
 und nach § 4 Abs 4 LBOVV0 ausgearbeitet  
 Datum Der Sachverständige

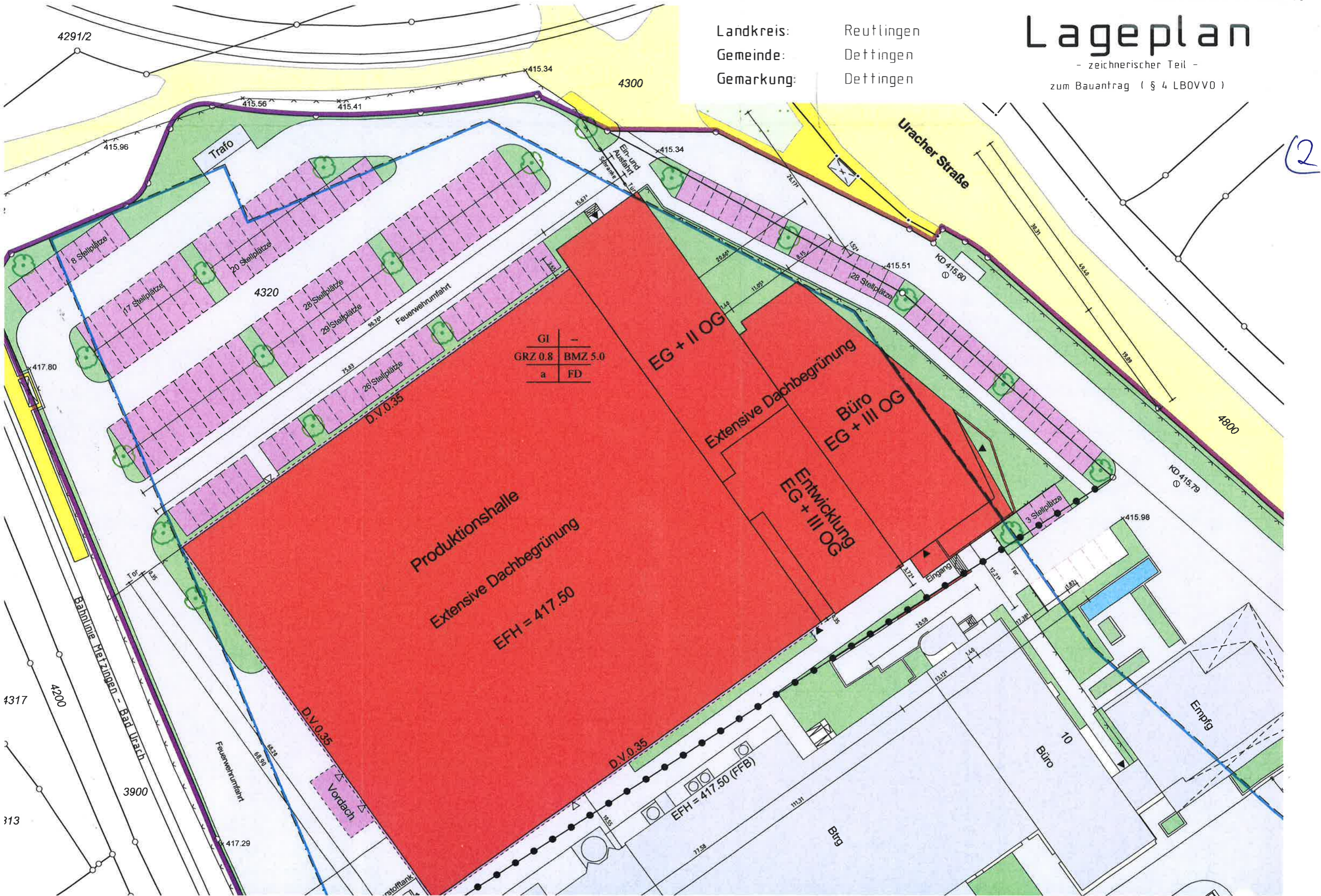
19.01.2018

*i.A. M. M. M.*

# Lageplan

- zeichnerischer Teil -  
zum Bauantrag ( § 4 LBOVVO )

Landkreis: Reutlingen  
Gemeinde: Dettingen  
Gemarkung: Dettingen



GI	-
GRZ 0.8	BMZ 5.0
a	FD

Q

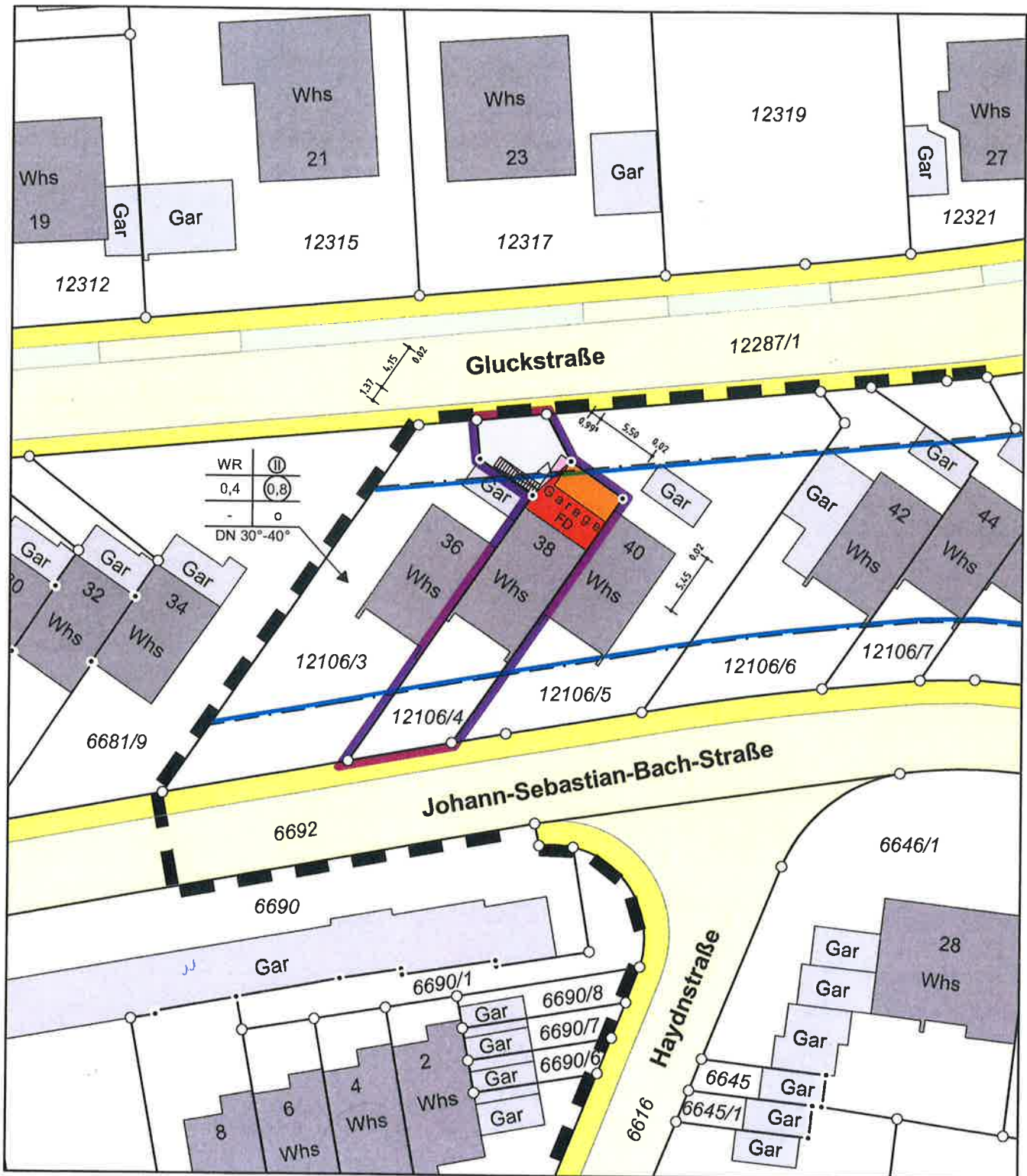


Landkreis: Reutlingen  
 Gemeinde: Dettingen  
 Gemarkung: Dettingen

# Lageplan

- zeichnerischer Teil -

zum Bauantrag (§ 4 LBOVVO)



Maßstab 1:500

Auszug aus dem Liegenschaftskataster  
 nach dem neuesten Stand gefertigt,  
 und nach § 4 Abs.4 LBOVVO ausgearbeitet  
 Datum Der Sachverständige  
 07.02.2018

*iA MWM*