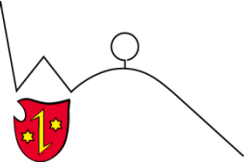


Inhaltsverzeichnis

Sitzungsdokumente	3
Öffentliche Bekanntmachung	3
Wanderoute Waldumgang 2018	5
Vorlagendokumente	7
TOP Ö 1 Laufendes und Bekanntgaben Bekanntgabe des Ergebnisses des Fortwirtschaftsjahres 2017	7
Informationsvorlage 8080 öff	7
TOP Ö 2 Waldhaushalt	9
Vorlage 8080/1 öff	9
8080/1-1 Betriebsplan 2019 8080/1 öff	11



Gemeindeverwaltung
Dettingen an der Erms

17.10.2018

E i n l a d u n g

zu einer Sitzung des Gemeinderats - Waldumgang - am Samstag, 27.10.2018.

Beginn: 13:00 Uhr, Treffpunkt: Naturfreundehaus Dettingen

Wanderroute in Dstr. 4, Rossberg, wie folgt (s. Übersichtskarte):

Spielwiese Erdschlipf - Calverbühl - Hohle Linde - Metzinger Ries - Aufstieg zum Rossfeld - AP Olgafels (**Pause**) - AP Sonnenfels - Höllenlöcher - Abstieg Erdschlipf - Naturfreundehaus.

Themen entlang der Wanderroute:

- In 4/6, Calverbühl, Diskussion über landschaftsgestalterische Maßnahmen.
- In 4/7, Erholungsfläche Lindenallee, Probleme durch flächige Naturverjüngung.
- In 4/3, Besichtigung eines blocküberlagerten Waldrefugiums auf ca. 6 ha Fläche.
- In 4/4, Felssturz Höllenlöcher.

Streckenlänge: 7 km

Ab der Abteilung Metzinger Ries wird für interessierte Teilnehmer ein Bustransfer (Kleinbus) zur Fahrt auf das Rossfeld über die Glemser Rossbergsteige angeboten.

Tagesordnung

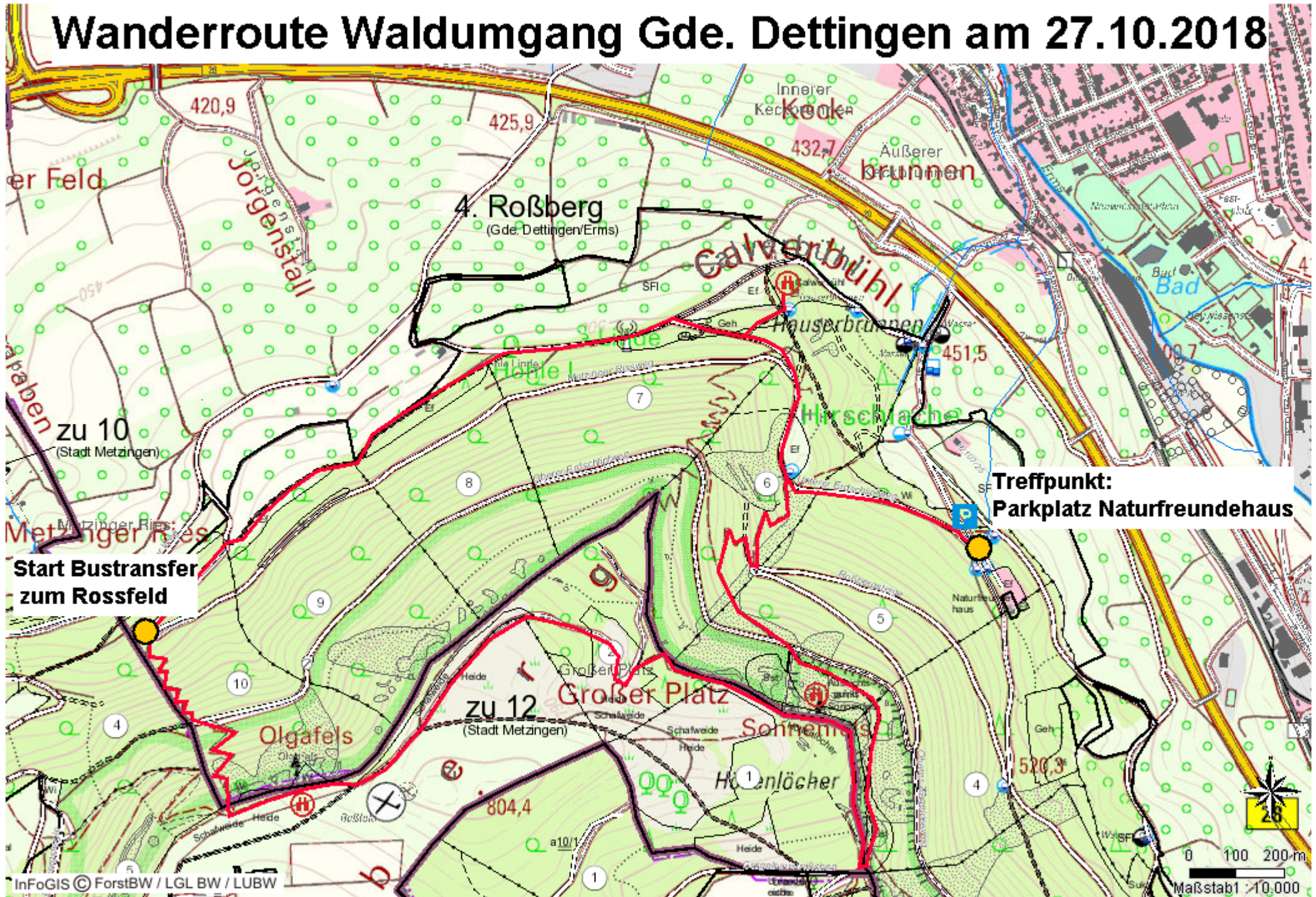
- 1 Laufendes und Bekanntgaben
Bekanntgabe des Ergebnisses des Forstwirtschaftsjahres 2017
Vorlage: 8080 öff
- 2 Waldhaushalt
Vorlage: 8080/1 öff
- 3 Verschiedenes

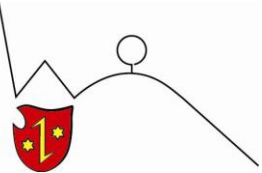
Mit freundlichen Grüßen

A handwritten signature in black ink, appearing to read 'M. Hillert', with a long, sweeping horizontal line extending to the right.

Michael Hillert
Bürgermeister

Wanderroute Waldumgang Gde. Dettingen am 27.10.2018





Sitzungsvorlage

Drucksachennummer: 8080 öff		Sachbearbeitung: Peter Bily AZ: 022.3 - By	10.10.2018
Gremium GR	Datum 27.10.2018	Behandlungszweck/-art Entscheidung öffentlich	Ergebnis
Vorherige Drucksachennummer/Beratung:			

Informationsvorlage

Bekanntgabe des Ergebnisses des Forstwirtschaftsjahres 2017

Sachverhalt

Das Forstwirtschaftsjahr 2017 verlief im Großen und Ganzen entsprechend der ursprünglichen Planung. Das Ergebnis im Forstwirtschaftsjahr 2017 war – entsprechend der Beschlussfassung beim Waldumgang 2017 – wie folgt geplant:

Gesamteinnahmen in Höhe von	92.670,00 €
<u>Planausgaben in Höhe von</u>	<u>73.500,00 €</u>
Geplanter Überschuss	19.170,00 €

Diesen Planansätzen steht nunmehr folgendes Ergebnis gegenüber:

Gesamteinnahmen	103.798,73 €
<u>Gesamtausgaben</u>	<u>72.598,93 €</u>
Überschuss	31.199,80 €

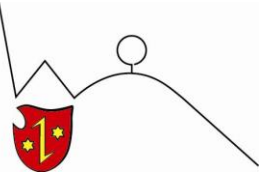
Durch einen höheren Einschlag und höhere Preise konnten höhere Erlöse erzielt werden. Teilweise wurde bereits geerntetes Holz erst im Folgejahr abgeholt und abgerechnet. Damit konnte wiederum ein deutlich positives Ergebnis im Wald erzielt werden. Geringfügige Differenzen zur Ergebnisaufstellung des Forstamts sind in der buchungs-technischen Abgrenzung begründet.

Für das laufende Wirtschaftsjahr 2018 sind nach dem Haushaltsplan vorgesehen:

Gesamteinnahmen	83.388,00 €
<u>Gesamtausgaben</u>	<u>81.319,00 €</u>
Saldo	2.069,00 €

Nach den bisher im Jahr 2018 vorliegenden Daten kann davon ausgegangen werden, dass das geplante Ergebnis im Jahr 2018 erreicht werden kann.

Um Kenntnisnahme wird gebeten.



Sitzungsvorlage

Drucksachennummer: 8080/1 öff		Sachbearbeitung: Peter Bily AZ: 022.3 - By	10.10.2018
Gremium GR	Datum 27.10.2018	Behandlungszweck/-art Entscheidung öffentlich	Ergebnis
Vorherige Drucksachennummer/Beratung:			

Beschlussvorlage

Waldhaushalt

I. Beschlussantrag

Dem Betriebsplan 2019 mit geplanten Einnahmen in Höhe von 71.088,00 Euro und geplanten Ausgaben in Höhe von 64.700,00 Euro wird zugestimmt. Unter Berücksichtigung der Kosten für Erholung und Landschaftspflege (2.500,00 Euro) ergibt sich ein voraussichtlicher Überschuss von 3.888,00 Euro.

II. Finanzielle Auswirkungen

Soweit der Gemeinderat zustimmt, werden die entsprechenden Einzeldaten in den Haushaltsplan 2019 aufgenommen.

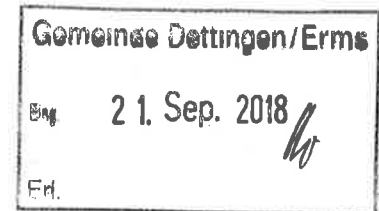
III. Sachverhalt

Der Sachverhalt ergibt sich aus den Darstellungen und Aufstellungen gem. GR-Vorlage 8080/1-1.

Für weitere Ausführungen stehen in der Sitzung als Ansprechpartner Herr Forstdirektor Alfred Krebs und Herr Förster Ulrich Wahl zur Verfügung.

Anlage

8080/1-1: Betriebsplan 2019



**An das
Bürgermeisteramt Dettingen
Rathaus
72581 Dettingen / Erms**

Betr.: **Betriebsplan 2019**

Anlagen

Sehr geehrter Herr Bürgermeister Hillert, sehr geehrte Damen und Herren,

der jährliche Betriebsplan, bestehend aus folgenden Einzelplänen:

Planübersicht

Hiebsplan

Nutzungsplan nach Waldorten

Voranschlag der Einnahmen und Ausgaben

wird beiliegend übergeben. Es wird gebeten, die Beschlussfassung nach § 51 Abs. 2 LWaldG herbeizuführen und ein Exemplar der Beschlussfassung dem Forstamt zurückzugeben.

Das Forstamt steht für die Erläuterung des Betriebsplanes in den dortigen Gremien gerne zur Verfügung.

Münsingen, den 18.09.2018


Krebs

Gemeindewald Dettingen 2019

Betrieb	FWJ	Vorgangsschlüssel	Bemerkung	Einheit	Menge Plan	Menge Vollzug
11	2019	A21SP	Schlagpflege	ha	2,5	
11	2019	D10JP	Jungbestandspflege AFL	ha	1,5	
11	2019	VN	Vornutzung	Fm o.R.	510	
11	2019	VN-AFL	Arbeitsfläche VN	ha	12	
11	2019	HN	Hauptnutzung	Fm o.R.	1090	
11	2019	HN-AFL	Arbeitsfläche HN	ha	11,3	
11	2019	DWN	Dauerwaldnutzung	Fm o.R.	120	
	2019	DWN-AFL	Arbeitsfläche DWN	ha	3	
11	2019		Summe Holzeinschlag	Fm o.R.	1720	

Gemeindewald Dettingen Hiebsliste mit FA-Sorten 2019

Revier/Hieb A.ver./A.typ	Status	Mech. Bar? BHD	Gesamt Fm o.R.	Bu B	Bu C	Bu KB	BuPal	AhStih	EssStih	LbhST	Bu IG	Lb IG	LbBrt	DSver	DSunv	SKilb	SLbBL
Betrieb: 11-Gemeindewald Dettingen a. d. E.																	
Zeitraum: 2019-1																	
19/2/4a4, SW-Hieb Vord.Seizenfels	N		100														100
MM/So.	Geplant																
19/2/4a6, SW-Hieb Vord.Seizenfels	N		70														70
MM/So.	Geplant																
19/2/5a9, Vpfl. Wachtertal	N		340		20		60	10	20		100	30	50		50		
MM/Unt.	Geplant																
19/2/5yW, SW-Hieb Wachtertal	N		120														120
MM/So.	Geplant																
19/3/2a8, SW-Hieb Gaisbuckel	N		150														150
MM/So.	Geplant																
19/3/5a8, ADf Goldland	N		40													40	
MM/SwUn	Geplant																
19/3/5a8, SW-Hieb Goldland	N		150														150
MM/So.	Geplant																
19/4/2a14/1, Bu-Starkh. Ziegelriß	N		500	15	15	60	100	5	15	10	150	20	10		100		
MM/Unt.	Geplant																
19/4/3a14/1, Bu-Starkh. Gö.Höhle	N		250	5	5	30	50	5	15		80	10		50			
MM/Unt.	Geplant																
Summe Zeitraum: 2019-1 (9 Hiebe)			1720	20	40	90	210	20	50	10	330	60	60	50	150	40	590
Summe Betrieb: 11-Gemeindew.Dettingen			1720	20	40	90	210	20	50	10	330	60	60	50	150	40	590
Summe Gesamt (9 Hiebe)			1720	20	40	90	210	20	50	10	330	60	60	50	150	40	590

Gemeindewald Dettingen Waldortsweise Planung 2019

Betrieb	Waldort	Nutzungsart	Baumart	Sorte	FA-Sorte	Plan Fm o.R.	Plan ha
11	Forst 1/2/4a4	Vornutzung	Lbh	BL	SLbBL	100	
11	Forst 1/2/4a4	Vornutzung AFL					2,9
11	Forst 1/2/4a6	Vornutzung	Lbh	BL	SLbBL	70	
11	Forst 1/2/4a6	Vornutzung AFL					1,8
11	Forst 1/2/5a9	Hauptnutzung	Ah	ST	AhSth	10	
11	Forst 1/2/5a9	Hauptnutzung	Bu	IL	Bu IG	100	
11	Forst 1/2/5a9	Hauptnutzung	Bu	SP	BuPal	60	
11	Forst 1/2/5a9	Hauptnutzung	Bu	ST	Bu C	20	
11	Forst 1/2/5a9	Hauptnutzung	Es	ST	EsSth	20	
11	Forst 1/2/5a9	Hauptnutzung	Lbh	BL	LbBrh	50	
11	Forst 1/2/5a9	Hauptnutzung	Lbh	IL	Lb IG	30	
11	Forst 1/2/5a9	Hauptnutzung	Ndh	DS	DSunv	50	
11	Forst 1/2/5a9	Hauptnutzung AFL					5,7
11	Forst 1/2/5yW	Dauerwaldnutzung	Lbh	BL	SLbBL	120	
11	Forst 1/2/5yW	Dauerwaldnutzung AFL					3,0
11	Forst 1/3/2a8	Vornutzung	Lbh	BL	SLbBL	150	
11	Forst 1/3/2a8	Vornutzung AFL					3,5
11	Forst 1/3/5a9	Vornutzung	Fi	SP	SKilb	40	
11	Forst 1/3/5a9	Vornutzung	Lbh	BL	SLbBL	150	
11	Forst 1/3/5a9	Vornutzung AFL					3,8
11	Forst 1/4/2a14/1	Hauptnutzung	Ah	ST	AhSth	5	
11	Forst 1/4/2a14/1	Hauptnutzung	Bu	IL	Bu IG	150	
11	Forst 1/4/2a14/1	Hauptnutzung	Bu	SP	BuPal	100	
11	Forst 1/4/2a14/1	Hauptnutzung	Bu	ST	Bu B	15	
11	Forst 1/4/2a14/1	Hauptnutzung	Bu	ST	Bu C	15	
11	Forst 1/4/2a14/1	Hauptnutzung	Bu	ST	Bu KB	60	
11	Forst 1/4/2a14/1	Hauptnutzung	Es	ST	EsSth	15	
11	Forst 1/4/2a14/1	Hauptnutzung	Lbh	BL	LbBrh	10	
11	Forst 1/4/2a14/1	Hauptnutzung	Lbh	IL	Lb IG	20	
11	Forst 1/4/2a14/1	Hauptnutzung	Lbh	ST	LbhST	10	
11	Forst 1/4/2a14/1	Hauptnutzung	Ndh	DS	DSunv	100	
11	Forst 1/4/2a14/1	Hauptnutzung AFL					4,3
11	Forst 1/4/3a14/1	Hauptnutzung	Ah	ST	AhSth	5	
11	Forst 1/4/3a14/1	Hauptnutzung	Bu	IL	Bu IG	80	
11	Forst 1/4/3a14/1	Hauptnutzung	Bu	SP	BuPal	50	
11	Forst 1/4/3a14/1	Hauptnutzung	Bu	ST	Bu B	5	
11	Forst 1/4/3a14/1	Hauptnutzung	Bu	ST	Bu C	5	
11	Forst 1/4/3a14/1	Hauptnutzung	Bu	ST	Bu KB	30	
11	Forst 1/4/3a14/1	Hauptnutzung	Es	ST	EsSth	15	
11	Forst 1/4/3a14/1	Hauptnutzung	Lbh	DS	DSver	50	
11	Forst 1/4/3a14/1	Hauptnutzung	Lbh	IL	Lb IG	10	
11	Forst 1/4/3a14/1	Hauptnutzung AFL					1,3
						1.720	26,3

Haushaltsplan der Gemeinde Dettingen/Erms

Bewirtschaftungsplan Forstwirtschaftliches Unternehmen - Verwaltungshaushalt

Ausgaben

	Haushalts - stelle	Tätigkeitsbeschreibung	Plan 2019	Plan 2018	Vollzug 2017	Vollzug 2016
1	1.8550.511	Waldwegeunterhaltung	10.000 €	10.000 €	6.948 €	7.873 €
2	1.8550.583	Kulturkosten	0 €	0 €	0 €	0 €
3	1.8550.584	Waldschutz	0 €	0 €	0 €	0 €
4	1.8550.585	Jungbestandspflege	1.000 €	0 €	1.200 €	0 €
5	1.8550.627	Holzernte , Schlagpflege	30.500 €	36.500 €	42.691 €	45.721 €
6	1.8550.627	Verkehrssicherung	500 €	500 €	160 €	1.029 €
7	1.8550.640	Steuern und Versicherungen	3.000 €	3.000 €	2.613 €	2.607 €
		davon Grundst.=innere Verrechng	200 €	200 €	191 €	191 €
8	1.8550.528	Geschäftsausgaben	200 €	500 €	0 €	0 €
9	1.8550.661	Mitgliedsbeiträge	0 €	0 €	0 €	0 €
10	1.8550.668	Vermischte Ausgaben	1.000 €	300 €	1.129 €	797 €
11	1.8550.671	Forstverwaltungskosten und Wirtschaftsverwaltungsk. an Landkreis	17.500 €	17.600 €	17.312 €	17.416 €
12	1.8550.679	Bauhofleistungen f.d. Wald	500 €	200 €	536 €	0 €
		Holzeinschlag, Verkehrssicherung				
13	1.8550.679	Bauhofleistungen f.d. Wald	500 €	500 €	0 €	993 €
		Wegunterhaltung				
		Gesamtausgaben	64.700 €	69.100 €	72.589 €	76.436 €
		Holzeinschlag (Fm)	1.720	1.940	2.078	2.382

Haushaltsplan der Gemeinde Dettingen/Erms

Bewirtschaftungsplan Forstwirtschaftliches Unternehmen - Verwaltungshaushalt

Einnahmen

	Haushalts - stelle	Art der Einnahme	Plan 2019	Plan 2018	Vollzug 2017	Vollzug 2016
1	1.8550.131	Holzerlöse	69.110 €	76.410 €	92.425 €	106727
2	1.8550.132	Nebennutzungen	0 €	0 €	0 €	0
3	1.8550.140	Jagdpachtanteil Gemeindew.	1.978 €	1.978 €	1.978 €	1978
5	1.8550.157	Vermischte Einnahmen	0 €	0 €	0 €	0
		Gesamteinnahmen	71.088 €	78.388 €	94.403 €	108.705 €

Vergleich Ausgaben / Einnahmen

	Plan 2019	Plan 2018	Vollzug 2017	Vollzug 2016
Ausgaben	64.700 €	69.100 €	72.589 €	76.436 €
Einnahmen	71.088 €	78.388 €	94.403 €	108.705 €
Überschuss ohne Erholung und Landschaftspflege	6.388 €	9.288 €	21.814 €	32.269 €
abzüglich Erholung und Landschaftspflege	-2500	-2500	-2439	-3601
Ergebnis Überschuss	3.888 €	6.788 €	19.375 €	28.668 €
Holzeinschlag (Fm)	1.720	1.940	2.078	2.382

Haushaltsplan der Gemeinde Dettingen/Erms

Erholungseinrichtungen und Landschaftspflege Verwaltungshaushalt

Ausgaben

	Haushaltstelle	Tätigkeitsbeschreibung	Plan 2019	Plan 2018	Vollzug 2017	Vollzug 2016
1	1.5901.514	Unterhaltung der Erholungseinrichtungen	2.500 €	2.000 €	2.439 €	3.601 €
		davon Bauhofleistungen	1.500 €	1.000 €	2.439 €	3.601 €
3	1.5901.516	Biotop und Landschaftspflege	0 €	500 €	0 €	0 €
		Gesamtausgaben	2.500 €	2.500 €	2.439 €	3.601 €

Einnahmen

	Haushaltstelle	Art der Einnahme	Plan 2019	Plan 2018	Vollzug 2017	Vollzug 2016
4	1.8550.157	Landschaftspflege - Fördermittel v. Landkreis	0 €	0 €	0 €	0 €
		Gesamteinnahmen	0 €	0 €	0 €	0 €

Vergleich	Ausgaben / Einnahmen	Plan 2019	Plan 2018	Vollzug 2017	Vollzug 2016
	Ausgaben	2.500 €	2.500 €	2.439 €	3.601 €
	Einnahmen	0 €	0 €	0 €	0 €
Ergebnis	Fehlbetrag	-2.500 €	-2.500 €	-2.439 €	-3.601 €

Ausgaben laufender Betrieb - Anlage zum Haushaltsplan

Forstamt:	Reutlingen	Revier	Bezeichnung	Schlüssel	FWJ
Wald- besitzer:	Gemeinde Dettingen	Dettingen	Forstwirtschaftl. Unternehmen	8550	2019

Ausgaben Verwaltungshaushalt

HHSt.	Einzelaufstellungen und Erläuterungen	Wert
	Sachausgaben	
.511	Unterhaltung Waldwege (E)	10.000 €
.512	Unterhaltung der Erholungseinrichtungen und Landschaftspflege	
	Erholungseinrichtungen ohne Bauhofleistungen	1.000 €
	Landschaftspflege (J)	0 €
.627	Holzernte	30.500 €
	Holzernte: Unternehmerleistungen für 890 fm	26.700 €
	Sachkosten Holzernte	800 €
	Schlagpflege	3.000 €
	Verkehrssicherung Hülbeiner Steige	500 €
.628	Kulturen (B) keine Maßnahmen	
.629	Waldschutz (C) keine Maßnahmen	
.630	Jungbestandspflege (D) 1.0 ha Jungbestandspflege	1.000 €
.640	Steuern, Schadensfälle, Versicherungen, u.a..	2.800 €
	1. Betriebssteuer (Grundsteuer) siehe innere Verrechnung	
	2. Berufsgenossenschaft (L12)	2.500 €
	3. Waldbrandversicherung u.a. (L12)	300 €
.650	Geschäftsaufwand, u.a	200 €
.668	Vermischte Ausgaben	1.000 €
.671	Erstattungen für Betreuungsleistungen	17.500 €
	1. Forstverwaltungskostenbeitrag 2031 fm x 7,68€	15.600 €
	2. Wirtschaftsverwaltung (Holzverkauf u.tlw.Fakturierung.)	1.900.€
	Innere Verrechnungen	2.700 €
.679	Bauhof -Leistungen für	
	Holzeinschlag, Verkehrssicherung	500 €
	Bauhofleistungen für Wegunterhaltung	500 €
	Bauhofleistungen für Erholungseinrichtungen	1.500 €
	Verrechnung Grundsteuer	200 €
	Sachkosten ohne innere Verrechnung	64.500 €
Gesamtsumme haushaltswirksamer Ausgaben		67.200 €